

Приложение к распоряжению Росавтодора  
от \_\_\_\_\_ 2022 года № \_\_\_\_\_

**ВНЕСЕНИЕ ИЗМЕНЕНИЙ В ДОКУМЕНТАЦИЮ ПО ПЛАНИРОВКЕ  
ТЕРРИТОРИИ ОБЪЕКТА: «СТРОИТЕЛЬСТВО АВТОМОБИЛЬНОЙ  
ДОРОГИ М-52 «ЧУЙСКИЙ ТРАКТ» - ОТ НОВОСИБИРСКА ЧЕРЕЗ  
БИЙСК ДО ГРАНИЦЫ С МОНГОЛИЕЙ НА УЧАСТКЕ  
НОВОСИБИРСК – ЛИНЕВО (1 ЭТАП КМ 14 - КМ 34),  
НОВОСИБИРСКАЯ ОБЛАСТЬ»**

Схема резервирования земель  
Графическая часть. Приложения  
01-2021-СРЗ



РЕГИОНАЛЬНЫЙ  
КАДАСТРОВЫЙ  
ЦЕНТР

Общество с ограниченной ответственностью «Региональный кадастровый центр»  
Почт. адрес: 354000 Россия, г. Сочи, ул. Орджоникидзе 11, оф. 10.1  
ИНН 2320251790 КПП 232001001 ОГРН 1172375078248  
Тел. 8 (862) 444 00 81, +7 918 204 2100  
Email: rkc23@bk.ru  
<http://www.rkc23.ru>

"  
"  
"ó" " " " "ë" " " "  
" " "ë" "ì" " " " "ì" "  
"  
"ó" " " " " "ë" "  
" " "ì" "  
"  
" " " 322/43" "230204243"\* " "  
"433762742329376272322323462229334636+"  
"  
" " " " " " "  
" " <ë" " " "  
" /74"ë" " " "ì"/" " " " "  
" " " " " " " "  
"ó" " "3" " " "36"/" "56+." "  
" " " "ì" "  
"  
" " " " "  
" 0' " "  
23/4243/ " "  
"  
"




Шифр документа	Наименование						Примечание
<b>Проект планировки территории. Основная (утверждаемая) часть</b>							
23/4243/	/3"	"30'	"	"	"	0'	"
23/4243/	/4"	"40'	"	"	"	"	"
<b>Материалы по обоснованию проекта планировки территории</b>							
23/4243/	/5"	"50'	"	"	"	"	"
23/4243/	/6"	"60'	"	"	"	0'	"
<b>Проект межевания территории. Основная (утверждаемая) часть</b>							
23/4243/	/3"	"	"	0'	"	"	"
23/4243/	/4"	"	"	"	"	"	"
23/4243/	/5"	"	"	"	"	"	"
<b>Материалы по обоснованию проекта межевания территории"</b>							
23/4243/	/6"	"	"	"	"	"	"
<b>Схема резервирования земель"</b>							
23/4243/	"	"	0'	"	"	"	"


0	0	"	"
0	0	"	"
0	0	"	"
0	0	"	"
0	0	"	"
0	0	"	"
0	0	"	"

"	"	"	"	"	"	23/4243/	"	"	"	"
0	0	"	"	0	0	"	"	"	"	"
"	"	"	"	"	24044'	"	"	"	"	"
"	"	"	"	"	24044'	"	"	3"	3"	"
"	"	"	"	"	24044'	"	"	"	"	"
"	"	"	"	"	"	"	"	"	"	"
"	"	"	"	"	"	"	"	"	"	"



Обозначение	Наименование	Номер страницы
01-2021-СРЗ	Состав документации по планировке территории	5"
01-2021-СРЗ	Содержание	6"
	Распоряжение от 22.04.2021 №1575-р Федерального дорожного агентства Министерства транспорта Российской Федерации «О подготовке изменений в документацию по планировке территории объекта «Строительство автомобильной дороги М-52 «Чуйский тракт» - от Новосибирска через Бийск до границы с Монголией на участке Новосибирск – Линево (1 этап, км 14 - км 34), Новосибирская область» с Заданием на подготовку изменений в документацию по планировке территории объекта «Строительство автомобильной дороги М-52 «Чуйский тракт» - от Новосибирска через Бийск до границы с Монголией на участке Новосибирск – Линево (1 этап, км 14 - км 34), Новосибирская область»	7"
	Распоряжение от 30.06.2021 №2431-р Федерального дорожного агентства Министерства транспорта Российской Федерации «О внесении изменений в некоторые акты Федерального дорожного агентства»	15"
01-2021-СРЗ	Графическая часть	
	" " "*" "3<4222+	23"
	Приложение	
	" " " " " " " " " "	35"
	" " " " " " " " "	48"
	23/4243/ " "	
0 0 " " 0 0 "		
" " " " 24044'		" " " "
" " " " 24044'		" 3" 3"
" " " " 24044'		



**МИНИСТЕРСТВО ТРАНСПОРТА РОССИЙСКОЙ ФЕДЕРАЦИИ  
ФЕДЕРАЛЬНОЕ ДОРОЖНОЕ АГЕНТСТВО  
(РОСАВТОДОР)  
РАСПОРЯЖЕНИЕ**

22.04.2021

Москва

№ 1545-р

**О подготовке изменений в документацию по планировке территории объекта «Строительство автомобильной дороги М-52 «Чуйский тракт» – от Новосибирска через Бийск до границы с Монголией на участке Новосибирск – Линево (1 этап, км 14 – км 34), Новосибирская область»**

В соответствии со статьей 45 Градостроительного кодекса Российской Федерации, постановлениями Правительства Российской Федерации от 26 июля 2017 г. № 884 «Об утверждении Правил подготовки документации по планировке территории, подготовка которой осуществляется на основании решений уполномоченных федеральных органов исполнительной власти, и принятия уполномоченными федеральными органами исполнительной власти решений об утверждении документации по планировке территории для размещения объектов федерального значения и иных объектов капитального строительства, размещение которых планируется на территориях 2 и более субъектов Российской Федерации», от 1 октября 2020 г. № 1591 «Об утверждении Правил внесения изменений в документацию по планировке территории, указанную в части 18 статьи 45 Градостроительного кодекса Российской Федерации, отмены такой документации или ее отдельных частей, признания отдельных частей такой документации не подлежащими применению и о внесении изменений в Правила подготовки документации по планировке территории, подготовка которой осуществляется на основании решений уполномоченных федеральных органов исполнительной власти, и принятия уполномоченными федеральными органами исполнительной власти решений об утверждении документации по планировке территории для размещения объектов федерального значения и иных объектов капитального строительства, размещение которых планируется на территориях 2 и более субъектов Российской Федерации», от 23 июля 2004 г. № 374 «Об утверждении Положения о Федеральном дорожном агентстве», приказом Минтранса России от 6 июля 2012 г. № 199 «Об утверждении Порядка подготовки документации по планировке территории, предназначенной для размещения автомобильных дорог общего пользования федерального значения» и на основании обращения федерального казенного учреждения «Федеральное управление

34-р 11.05.21

автомобильных дорог «Сибирь» Федерального дорожного агентства» (далее – ФКУ «Сибуправтодор») от 2 апреля 2021 г. № 1059:

1. Принять решение о внесении изменений в документацию по планировке территории объекта «Строительство автомобильной дороги М-52 «Чуйский тракт» – от Новосибирска через Бийск до границы с Монголией на участке Новосибирск – Линево (1 этап, км 14 – км 34), Новосибирская область», утвержденную распоряжением Федерального дорожного агентства от 26 февраля 2019 г. № 468-р, касающуюся участка ПК 132+30 – ПК 331+05 автомобильной дороги М-52 «Чуйский тракт» – от Новосибирска через Бийск до границы с Монголией.


2. ФКУ «Сибуправтодор»:

подготовить изменения в документацию по планировке территории, указанные в пункте 1 настоящего распоряжения, в соответствии с заданием, являющимся приложением к настоящему распоряжению;

представить на утверждение в Росавтодор изменения в документацию по планировке территории, указанные в пункте 1 настоящего распоряжения и разработанные в соответствии с заданием, являющимся приложением к настоящему распоряжению;

в десятидневный срок с момента утверждения настоящего распоряжения обеспечить направление уведомлений о принятии Росавтодором решений, указанных в пункте 1 настоящего распоряжения, главе Раздольненского сельсовета, главе Новолуговского сельсовета, главе Барышевского сельсовета Новосибирского муниципального района, главе города Новосибирск Новосибирской области.

Заместитель руководителя



И.В. Костюченко

Приложение к распоряжению  
Росавтодора от 22.04.2021 № 1545-р

Заместитель руководителя  
Федерального дорожного агентства



И.В. Костюченко  
2021 г.

### ЗАДАНИЕ

на подготовку изменений в документацию по планировке территории объекта  
«Строительство автомобильной дороги М-52 «Чуйский тракт» – от Новосибирска  
через Бийск до границы с Монголией, на участке Новосибирск – Линево  
(1 этап, км 14 – км 34), Новосибирская область»

№	Параметр проекта	Описание
1.	Наименование работ	Внесение изменений в документацию по планировке территории (проект планировки территории и проект межевания территории) для <u>строительства/реконструкции</u> (нужное подчеркнуть) объектов капитального строительства: «Строительство автомобильной дороги М-52 «Чуйский тракт» – от Новосибирска через Бийск до границы с Монголией на участке Новосибирск – Линево (1 этап, км 14 – км 34), Новосибирская область» на ПК 132+30 – ПК 331+05.
2.	Заказчик	Полное и краткое наименование заказчика Федеральное казенное учреждение «Федеральное управление автомобильных дорог «Сибирь» Федерального дорожного агентства» (ФКУ «Сибуправтодор»)
3.	Исполнитель	Подрядная организация: определяется по результатам размещения госзаказа
4.	Источник финансирования	Федеральный бюджет
5.	Основание для подготовки документации по планировке территории	1. Государственная программа Российской Федерации «Развитие транспортной системы», утвержденная постановлением Правительства Российской Федерации от 20.12.2017 № 1596. 2. Схема территориального планирования Российской Федерации в области федерального транспорта (железнодорожного, воздушного, морского, внутреннего водного транспорта) и автомобильных дорог федерального значения, утвержденная распоряжением Правительства Российской Федерации от 19.03.2013 № 384-р.
6.	Местонахождение и основные характеристики объектов строительства	Российская Федерация, Новосибирская область, город Новосибирск; Новосибирский муниципальный район: Раздольненский сельсовет; Новолуговской сельсовет; Барышевский сельсовет. Местоположение: км 14 – км 34 автомобильной дороги М-52 «Чуйский тракт» – от Новосибирска через Бийск до границы с Монголией, на участке Новосибирск – Линево. Ориентировочная площадь земельного участка – 300 га (уточняется в процессе выполнения работ).
7.	Сроки завершения работ	ноябрь 2021 года.



8.	Основные технические параметры	Проектные характеристики объекта капитального строительства: 1. Категория I-в 2. Строительная длина, км 20,000 3. Расчетная скорость, км/час 120 4. Число полос движения 4 5. Ширина полосы движения, м 3,75 6. Ширина разделительной полосы, м 3 7. Ширина проезжей части, м 2x7,5 8. Ширина земляного полотна, м 25,5 9. Ширина обочины, м 3,75 10. Тип дорожной одежды капитальный 11. Вид покрытия цементобетон 12. Мостовые сооружения, шт./п.м 7 13. Кол-во транспортных развязок 3 в разных уровнях
9.	Исходные данные	1. Результаты инженерных изысканий прошлых лет (инженерно-геодезических, инженерно-геологических, инженерно-гидрологических, инженерно-экологических изысканий и т.д.). 2. Основные проектные решения (с выделением элементов планировочной структуры подлежащей застройке территории в связи со строительством автомобильной дороги). 3. Дополнительные данные, необходимые для разработки документации по планировке территории в соответствии с требованиями Градостроительного кодекса Российской Федерации.
10.	Цель работы и задачи	1. Корректировка инженерных изысканий. 2. Разработка проекта планировки территории. Изготовление чертежей проекта планировки территории. Формирование материалов по обоснованию проекта планировки территории (пояснительная записка, материалы в графической форме). 3. Разработка проекта межевания территории. Изготовление чертежей проекта межевания территории. Формирование материалов по обоснованию проекта межевания территории. 4. Составление перечня кадастровых номеров земельных участков, которые полностью или частично расположены в границах размещаемой автомобильной дороги или объекта дорожного хозяйства.
11.	Требования к выполнению и содержанию работ	Внесение изменений в документацию по планировке территории объекта «Строительство автомобильной дороги М-52 «Чуйский тракт» – от Новосибирска через Бийск до границы с Монголией на участке Новосибирск – Линево (1 этап, км 14 – км 34), Новосибирская область» выполнить в соответствии с требованиями действующего законодательства Российской Федерации, а именно: Градостроительного кодекса Российской Федерации; Земельного кодекса Российской Федерации; Водного кодекса Российской Федерации; Лесного кодекса Российской Федерации; Федерального закона от 08.11.2007 № 257-ФЗ «Об автомобильных дорогах и о дорожной деятельности в Российской Федерации и о внесении изменений в отдельные законодательные акты Российской Федерации»; Федерального закона от 13.07.2015 № 218-ФЗ «О государственной регистрации недвижимости»;

постановления Правительства РФ от 02.09.2009 № 717 «О нормах отвода земель для размещения автомобильных дорог и (или) объектов дорожного сервиса»;

постановления Правительства РФ от 07.03.2017 № 269 «Об утверждении перечня случаев, при которых для строительства, реконструкции линейного объекта не требуется подготовка документации по планировке территории»;

постановления Правительства РФ от 31.03.2017 № 402 «Об утверждении Правил выполнения инженерных изысканий, необходимых для подготовки документации по планировке территории, перечня видов инженерных изысканий, необходимых для подготовки документации по планировке территории, и о внесении изменений в постановление Правительства Российской Федерации от 19 января 2006 г. № 20»;

постановления Правительства РФ от 12.05.2017 № 564 «Об утверждении Положения о составе и содержании проектов планировки территории, предусматривающих размещение одного или нескольких линейных объектов»;

постановления Правительства РФ от 26.07.2017 № 884 «Об утверждении Правил подготовки документации по планировке территории, подготовка которой осуществляется на основании решений уполномоченных федеральных органов исполнительной власти, и принятия уполномоченными федеральными органами исполнительной власти решений об утверждении документации по планировке территории для размещения объектов федерального значения и иных объектов капитального строительства, размещение которых планируется на территориях 2 и более субъектов Российской Федерации»;

постановления Правительства РФ от 01.10.2020 № 1591 «Об утверждении Правил внесения изменений в документацию по планировке территории, указанную в части 18 статьи 45 Градостроительного кодекса Российской Федерации, отмены такой документации или ее отдельных частей, признания отдельных частей такой документации не подлежащими применению и о внесении изменений в Правила подготовки документации по планировке территории, подготовка которой осуществляется на основании решений уполномоченных федеральных органов исполнительной власти, и принятия уполномоченными федеральными органами исполнительной власти решений об утверждении документации по планировке территории для размещения объектов федерального значения и иных объектов капитального строительства, размещение которых планируется на территориях 2 и более субъектов Российской Федерации»;

приказа Минтранса РФ от 06.07.2012 № 199 «Об утверждении Порядка подготовки документации по планировке территории, предназначенной для размещения автомобильных дорог общего пользования федерального значения»;

приказа Минтранса РФ от 13.01.2010 № 4 «Об установлении и использовании придорожных полос автомобильных дорог федерального значения»;

приказа Минтранса РФ от 18.08.2020 № 313 «Об утверждении Порядка установления и использования полос отвода автомобильных дорог федерального значения»;

приказа Минстроя России от 25.04.2017 № 738/пр «Об утверждении видов элементов планировочной структуры»;

приказа Минстроя России от 25.04.2017 № 740/пр «Об установлении случаев подготовки и требований к подготовке, входящей в состав материалов по обоснованию проекта планировки террито-

		<p>рии схемы вертикальной планировки, инженерной подготовки и инженерной защиты территории»;          приказа Минстроя России от 25.04.2017 № 739/пр «Об утверждении требований к цифровым топографическим картам и цифровым топографическим планам, используемым при подготовке графической части документации по планировке территории»;          государственных регламентов, норм, правил, стандартов, а также исходных данных, технических условий и требований, выданных органами государственного надзора и заинтересованными организациями при согласовании места размещения объекта строительства;          письмо ФГБУ «ФКП Росреестра» от 15.06.2015 г. № 11-1836-КЛ.          При разработке проекта планировки учитывать территориальное планирование субъекта Российской Федерации, муниципального образования.          Чертежи проекта планировки территории представляются на топографической подоснове (масштаб 1:1000) в масштабе М 1:1000; 1:2000.          Чертежи проекта межевания территории представляются на топографической подоснове (масштаб 1:1000) в масштабе М 1:1000; 1:2000.</p>
12.	Состав и содержание работ	<p>Документацию по планировке территории выполнить в следующем составе:</p> <p><b>1. Проект планировки территории.</b>  <i>Раздел 1</i> «Проект планировки территории. Графическая часть» включает в себя:          чертеж красных линий (масштаб 1:1000; 1:2000);          чертеж границ зон планируемого размещения линейных объектов (масштаб 1:1000; 1:2000);          чертеж границ зон планируемого размещения линейных объектов, подлежащих переносу (переустройству) из зон планируемого размещения линейных объектов (масштаб 1:1000; 1:2000).          Дополнительно в проекте планировки территории должны быть отображены границы зон планируемого размещения объектов дорожного сервиса, иных зданий и сооружений, необходимых для содержания автомобильной дороги общего пользования федерального значения с учетом соблюдения соответствующих норм и требований к их размещению.          Объединение нескольких чертежей в один допускается при условии обеспечения читаемости линий и условных обозначений графических материалов.  <i>Раздел 2</i> «Положение о размещении линейных объектов» должен содержать следующую информацию:          а) наименование, основные характеристики (категория, протяженность, проектная мощность, пропускная способность, грузонапряженность, интенсивность движения) и назначение планируемых для размещения линейных объектов;          б) перечень субъектов Российской Федерации, перечень муниципальных районов, городских округов в составе субъектов Российской Федерации, перечень поселений, населенных пунктов, внутригородских территорий городов федерального значения, на территориях которых устанавливаются зоны планируемого размещения линейных объектов;          в) перечень координат характерных точек границ зон планируемого размещения линейных объектов;          г) перечень координат характерных точек границ зон планируемо-</p>

го размещения линейных объектов, подлежащих переносу (перестройке) из зон планируемого размещения линейных объектов; д) предельные параметры разрешенного строительства, реконструкции объектов капитального строительства, входящих в состав линейных объектов в границах зон их планируемого размещения:

минимальные отступы от границ земельных участков в целях определения мест допустимого размещения объектов капитального строительства, которые входят в состав линейных объектов и за пределами которых запрещено строительство таких объектов, в границах каждой зоны планируемого размещения объектов капитального строительства, входящих в состав линейных объектов; требования к архитектурным решениям объектов капитального строительства, входящих в состав линейных объектов, в границах каждой зоны планируемого размещения таких объектов, расположенной в границах территории исторического поселения федерального или регионального значения, с указанием:

требований к объемно-пространственным, архитектурно-стилистическим и иным характеристикам таких объектов, влияющим на их внешний облик и (или) на композицию, а также на силуэт застройки исторического поселения;

е) информация о необходимости осуществления мероприятий по защите сохраняемых объектов капитального строительства (здание, строение, сооружение, объекты, строительство которых не завершено), существующих и строящихся на момент подготовки проекта планировки территории, а также объектов капитального строительства, планируемых к строительству в соответствии с ранее утвержденной документацией по планировке территории, от возможного негативного воздействия в связи с размещением линейных объектов;

ж) информация о необходимости осуществления мероприятий по сохранению объектов культурного наследия от возможного негативного воздействия в связи с размещением линейных объектов;

з) информация о необходимости осуществления мероприятий по охране окружающей среды;

и) информация о необходимости осуществления мероприятий по защите территории от чрезвычайных ситуаций природного и техногенного характера, в том числе по обеспечению пожарной безопасности и гражданской обороне.

#### **Материалы по обоснованию проекта планировки территории.**

*Раздел 3 «Материалы по обоснованию проекта планировки территории. Графическая часть» должен быть представлен в виде схем, выполненных на цифровом топографическом плане.*

*«Материалы по обоснованию проекта планировки территории. Графическая часть» содержит следующие схемы:*

а) схема расположения элементов планировочной структуры (территорий, занятых линейными объектами и (или) предназначенных для размещения линейных объектов) (масштаб 1:10000; 1:25000);

б) схема использования территории в период подготовки проекта планировки территории (масштаб 1:1000; 1:2000);

в) схема организации улично-дорожной сети и движения транспорта (масштаб 1:1000; 1:2000);

г) схема вертикальной планировки территории, инженерной подготовки и инженерной защиты территории (масштаб 1:1000; 1:2000);

д) схема границ территорий объектов культурного наследия (масштаб 1:1000; 1:2000);

- е) схема границ зон с особыми условиями использования территорий (масштаб 1:1000; 1:2000);  
 ж) схема границ территорий, подверженных риску возникновения чрезвычайных ситуаций природного и техногенного характера (пожар, взрыв, химическое, радиоактивное заражение, затопление, подтопление, оползень, карсты, эрозия и т.д.) (масштаб 1:1000; 1:2000);  
 з) схема конструктивных и планировочных решений (масштаб 1:1000; 1:2000);

иные материалы для обоснования положений по планировке территории.

*Раздел 4 «Материалы по обоснованию проекта планировки территории. Пояснительная записка» содержит:*

а) описание природно-климатических условий территории, в отношении которой разрабатывается проект планировки территории;

б) обоснование определения границ зон планируемого размещения линейных объектов;

в) обоснование определения границ зон планируемого размещения линейных объектов, подлежащих переносу (переустройству) из зон планируемого размещения линейных объектов;

г) обоснование определения предельных параметров застройки территории в границах зон планируемого размещения объектов капитального строительства, входящих в состав линейных объектов;

д) ведомость пересечений границ зон планируемого размещения линейного объекта (объектов) с сохраняемыми объектами капитального строительства (здание, строение, сооружение, объект, строительство которого не завершено), существующими и строящимися на момент подготовки проекта планировки территории;

е) ведомость пересечений границ зон планируемого размещения линейного объекта (объектов) с объектами капитального строительства, строительство которых запланировано в соответствии с ранее утвержденной документацией по планировке территории;

ж) ведомость пересечений границ зон планируемого размещения линейного объекта (объектов) с водными объектами (в том числе с водотоками, водоемами, болотами и т.д.).

Обязательным приложением к разделу 4 «Материалы по обоснованию проекта планировки территории. Пояснительная записка» являются:

а) материалы и результаты инженерных изысканий, используемые при подготовке проекта планировки территории, с приложением документов, подтверждающих соответствие лиц, выполнивших инженерные изыскания, требованиям части 2 статьи 47 Градостроительного кодекса Российской Федерации;

б) программа и задание на проведение инженерных изысканий, используемые при подготовке проекта планировки территории;

в) исходные данные, используемые при подготовке проекта планировки территории;

г) решение о подготовке документации по планировке территории с приложением задания.

## **2. Проект межевания территории.**

### **Основная часть**

1) Текстовая часть проекта межевания территории включает в себя:

а) перечень и сведения о площади образуемых земельных участков, в том числе возможные способы их образования;

б) перечень и сведения о площади образуемых земельных участ-

ков, которые будут отнесены к территориям общего пользования или имуществу общего пользования, в том числе в отношении которых предполагаются резервирование и (или) изъятие для государственных или муниципальных нужд;

в) вид разрешенного использования образуемых земельных участков в соответствии с проектом планировки территории;

г) целевое назначение лесов, вид (виды) разрешенного использования лесного участка, количественные и качественные характеристики лесного участка, сведения о нахождении лесного участка в границах особо защитных участков лесов (в случае, если подготовка проекта межевания территории осуществляется в целях определения местоположения границ образуемых и (или) изменяемых лесных участков);

д) сведения о границах территории (в формате \*.mid, \*.mif для внесения сведений в ЕГРН), в отношении которой утвержден проект межевания, содержащие перечень координат характерных точек этих границ в системе координат, используемой для ведения Единого государственного реестра недвижимости. Координаты характерных точек границ территории, в отношении которой утвержден проект межевания, определяются в соответствии с требованиями к точности определения координат характерных точек границ, установленных в соответствии с Градостроительным кодексом Российской Федерации для территориальных зон.

2) Чертеж межевания территории отображаются (масштаб 1:1000; 1:2000):

а) границы планируемых и существующих элементов планировочной структуры;

б) красные линии, утвержденные в составе проекта планировки территории;

в) линии отступа от красных линий в целях определения мест допустимого размещения зданий, строений, сооружений;

г) границы образуемых и (или) изменяемых земельных участков, условные номера образуемых земельных участков, в том числе в отношении которых предполагаются их резервирование и (или) изъятие для государственных или муниципальных нужд;

д) местоположение существующих объектов капитального строительства;

е) границы планируемых санитарно-защитных зон.

ж) границы публичных сервитутов, установленных в соответствии с законодательством Российской Федерации;

з) границы публичных сервитутов, подлежащих установлению в соответствии с законодательством Российской Федерации;

и) границы зон с особыми условиями использования территорий, установленные в соответствии с законодательством Российской Федерации;

к) границы зон с особыми условиями использования территорий, подлежащие установлению, изменению в связи с размещением линейных объектов;

л) границы зон с особыми условиями использования территорий, подлежащие установлению, изменению в связи с размещением линейных объектов, подлежащих реконструкции в связи с их переносом из зон планируемого размещения линейных объектов либо в границах зон планируемого размещения линейных объектов.


**Материалы по обоснованию проекта межевания территории** включают в себя чертежи, на которых отображаются:

1) границы существующих земельных участков;

		<p>2) границы зон с особыми условиями использования территорий;</p> <p>3) местоположение существующих объектов капитального строительства;</p> <p>4) границы особо охраняемых природных территорий;</p> <p>5) границы территорий объектов культурного наследия;</p> <p>6) границы лесничеств, лесопарков, участковых лесничеств, лесных кварталов, лесотаксационных выделов или частей лесотаксационных выделов (при их наличии).</p> <p><b>3. Схема резервирования земель</b> необходимых для размещения объекта капитального строительства федерального значения (схема земельных участков должна содержать необходимые для внесения в государственный кадастр недвижимости сведения о земельных участках (их частях): площадь, координаты поворотных точек резервируемой территории).</p> <p>Дополнительно к схеме резервирования земель должна быть приложена следующая информация:</p> <p>1) перечень кадастровых номеров земельных участков, которые полностью или частично попадают в границы планируемого размещения объекта федерального значения для целей резервирования;</p> <p>2) сведения о разрешенном использовании, площади и правообладателях земельных участков, предназначенных для размещения объекта капитального строительства федерального значения.</p>
13.	<p>Формы представления документации по планировке территории, требования к оформлению, комплектации и передаче материалов заказчику</p>	<p>После утверждения документации по планировке территории материалы представляются в составе:</p> <ul style="list-style-type: none"> <li>- 2 экземпляра документации на бумажном носителе;</li> <li>- 1 экземпляр документации на электронном носителе (CD и DVD диск, флэш-накопитель).</li> </ul> <p>Документы на электронном носителе передаются в форматах, в которых они разрабатывались и должны быть доступны для редактирования.</p> <p>Наименование файлов и папок на электронном носителе должно совпадать с наименованием документов на бумажном носителе.</p> <p>Форматы электронных документов:</p> <ul style="list-style-type: none"> <li>- текстовые материалы, расчеты, графики – в форматах, совместимых с Microsoft Office (*.doc, xls, pdf);</li> <li>- графические материалы (чертежи и схемы) – в формате, совместимом с Autocad, Mapinfo, Panorama;</li> <li>- прочие графические материалы – в форматах jpg, tiff, pdf.</li> </ul>

**Заказчик:**

Начальник ФКУ «Сибуправтодор»



А. Тулеев

« \_\_\_\_\_ » \_\_\_\_\_ г.

**Согласовано:**

Начальник Управления  
земельно-имущественных отношений  
Федерального дорожного агентства

А.И. Соколовский

« \_\_\_\_\_ » \_\_\_\_\_ 2021 г.



МИНИСТЕРСТВО ТРАНСПОРТА РОССИЙСКОЙ ФЕДЕРАЦИИ  
ФЕДЕРАЛЬНОЕ ДОРОЖНОЕ АГЕНТСТВО  
(РОСАВТОДОР)  
РАСПОРЯЖЕНИЕ

30.06.2021

Москва

№ 2431-р

**О внесении изменений в некоторые акты  
Федерального дорожного агентства**

В соответствии с постановлением Правительства Российской Федерации от 26 июля 2017 г. № 884 «Об утверждении Правил подготовки документации по планировке территории, подготовка которой осуществляется на основании решений уполномоченных федеральных органов исполнительной власти, и принятия уполномоченными федеральными органами исполнительной власти решений об утверждении документации по планировке территории для размещения объектов федерального значения и иных объектов капитального строительства, размещение которых планируется на территориях 2 и более субъектов Российской Федерации»:

Внести изменения в некоторые акты Федерального дорожного агентства согласно приложению к настоящему распоряжению.

Заместитель руководителя

И.В. Костюченко

Е.В. Забродина  
(495) 870-99-23 (доб. 50-231)

РОСАВТОДОР



Расп. № 2431 – р  
от 30.06.2021



Приложение к распоряжению  
Федерального дорожного агентства  
от 30.06.2021 № 2431-р

**Изменения, которые вносятся в некоторые акты Федерального  
дорожного агентства**

1. В распоряжении Федерального дорожного агентства от 6 апреля 2021 г. № 1202-р «О подготовке изменений в документацию по планировке территории объекта «Реконструкция автомобильной дороги М-9 «Балтия» – от Москвы через Волоколамск до границы с Латвийской Республикой (на Ригу) на участке км 17+910 – км 83+068, Московская область I этап строительства км 17+910 – км 50+016»:

1) дополнить пунктом 2 следующего содержания:

«2. Утвердить задание на подготовку изменений в документацию по планировке территории согласно приложению к настоящему распоряжению (далее – Задание).»;

2) пункт 2 считать пунктом 3 и изложить его в следующей редакции:

«3. ФКУ «Центравтомагистраль»:

подготовить изменения в документацию по планировке территории, указанные в пункте 1 настоящего распоряжения, в соответствии с Заданием;

представить на утверждение в Росавтодор изменения в документацию по планировке территории, указанные в пункте 1 настоящего распоряжения и разработанные в соответствии с Заданием;

в десятидневный срок с момента утверждения настоящего распоряжения обеспечить направление уведомлений о принятии Росавтодором решений, указанных в пункте 1 настоящего распоряжения, а также Задания главе сельского поселения Барвихинское Одинцовского городского округа, главе городского округа Красногорск, главе городского округа Истра Московской области.».

2. В распоряжении Федерального дорожного агентства от 8 апреля 2021 г. № 1267-р «О подготовке изменений в документацию по планировке территории объекта «Строительство и реконструкция автомобильной дороги М-5 «Урал» от Москвы через Рязань, Пензу, Самару, Уфу до Челябинска. Реконструкция

автомобильной дороги М-5 «Урал» – от Москвы через Рязань, Пензу, Самару, Уфу до Челябинска на участке км 19 – км 28+000, Московская область»:

1) дополнить пунктом 2 следующего содержания:

«2. Утвердить задание на подготовку изменений в документацию по планировке территории согласно приложению к настоящему распоряжению (далее – Задание).»;

2) пункт 2 считать пунктом 3 и изложить его в следующей редакции:

«3. ФКУ «Центравтомагистраль»:

подготовить изменения в документацию по планировке территории, указанные в пункте 1 настоящего распоряжения, в соответствии с Заданием;

представить на утверждение в Росавтодор изменения в документацию по планировке территории, указанные в пункте 1 настоящего распоряжения и разработанные в соответствии с Заданием;

в десятидневный срок с момента утверждения настоящего распоряжения обеспечить направление уведомления о принятии Росавтодором решений, указанных в пункте 1 настоящего распоряжения, а также Задания главе городского округа Люберцы Московской области.».

3. В распоряжении Федерального дорожного агентства от 13 апреля 2021 г. № 1349-р «О подготовке изменений в документацию по планировке территории объекта «Строительство и реконструкция автомобильной дороги М-21 Волгоград – Каменск-Шахтинский до границы с Украиной (на Днепропетровск, Кишинев). Реконструкция автомобильной дороги А-260 Волгоград – Каменск-Шахтинский – граница с Украиной км 11+000 – км 24+500, Волгоградская область»:

1) дополнить пунктом 2 следующего содержания:

«2. Утвердить задание на подготовку изменений в документацию по планировке территории согласно приложению к настоящему распоряжению (далее – Задание).»;

2) пункт 2 считать пунктом 3 и изложить его в следующей редакции:

«3. ФКУ Упрдор Москва – Волгоград:

подготовить изменения в документацию по планировке территории, указанные в пункте 1 настоящего распоряжения, в соответствии с Заданием;

представить на утверждение в Росавтодор изменения в документацию по планировке территории, указанные в пункте 1 настоящего распоряжения и разработанные в соответствии с Заданием;

в десятидневный срок с момента утверждения настоящего распоряжения обеспечить направление уведомлений о принятии Росавтодором решений, указанных в пункте 1 настоящего распоряжения, а также Задания главе Краснопахаревского сельского поселения Городищенского муниципального

района, главе муниципального образования городской округ город-герой Волгоград Волгоградской области.».

4. В распоряжении Федерального дорожного агентства от 13 апреля 2021 г. № 1350-р «О подготовке изменений в документацию по планировке территории объекта «Строительство и реконструкция участков автомобильной дороги М-6 «Каспий» – из Москвы (от Каширы) через Тамбов, Волгоград до Астрахани. Реконструкция автомобильной дороги Р-22 «Каспий» автомобильная дорога М-4 «Дон» – Тамбов – Волгоград – Астрахань на участке км 903+500 – км 922+000, Волгоградская область»:

1) дополнить пунктом 2 следующего содержания:

«2. Утвердить задание на подготовку изменений в документацию по планировке территории согласно приложению к настоящему распоряжению (далее – Задание).»;

2) пункт 2 считать пунктом 3 и изложить его в следующей редакции:

«3. ФКУ Упрдор Москва – Волгоград:

подготовить изменения в документацию по планировке территории, указанные в пункте 1 настоящего распоряжения, в соответствии с Заданием;

представить на утверждение в Росавтодор изменения в документацию по планировке территории, указанные в пункте 1 настоящего распоряжения и разработанные в соответствии с Заданием;

в десятидневный срок с момента утверждения настоящего распоряжения обеспечить направление уведомлений о принятии Росавтодором решений, указанных в пункте 1 настоящего распоряжения, а также Задания главе Котлубанского сельского поселения Городищенского района, главе Краснодонского сельского поселения Иловлинского района Волгоградской области.».

5. В распоряжении Федерального дорожного агентства от 16 апреля 2021 г. № 1464-р «О подготовке изменений в документацию по планировке территории объекта «Скоростная автомобильная дорога Москва – Нижний Новгород – Казань. Строительство скоростной автомобильной дороги Москва – Нижний Новгород – Казань»:

1) дополнить пунктом 2 следующего содержания:

«2. Утвердить задание на подготовку изменений в документацию по планировке территории согласно приложению к настоящему распоряжению (далее – Задание).»;

2) пункт 2 считать пунктом 3 и изложить его в следующей редакции:

«3. Государственной компании «Российские автомобильные дороги»:

подготовить изменения в документацию по планировке территории, указанные в пункте 1 настоящего распоряжения, в соответствии с Заданием;

представить на утверждение в Росавтодор изменения в документацию по планировке территории, указанные в пункте 1 настоящего распоряжения и разработанные в соответствии с Заданием;

в десятидневный срок с момента утверждения настоящего распоряжения обеспечить направление уведомлений о принятии Росавтодором решений, указанных в пункте 1 настоящего распоряжения, а также Задания главе сельского поселения Мошокское Судогодского района, главе сельского поселения Малышевское Селивановского района Владимирской области.».

6. В распоряжении Федерального дорожного агентства от 16 апреля 2021 г. № 1465-р «О подготовке изменений в документацию по планировке территории объекта «Строительство и реконструкция участков автомобильной дороги «Колыма» – строящаяся дорога от Якутска до Магадана. Реконструкция автомобильной дороги Р-504 «Колыма» Якутск – Магадан км 1121 – км 1142, Республика Саха (Якутия)»:

1) дополнить пунктом 2 следующего содержания:

«2. Утвердить задание на подготовку изменений в документацию по планировке территории согласно приложению к настоящему распоряжению (далее – Задание).»;

2) пункт 2 считать пунктом 3 и изложить его в следующей редакции:

«3. ФКУ Упрдор «Вилуй»:

подготовить изменения в документацию по планировке территории, указанные в пункте 1 настоящего распоряжения, в соответствии с Заданием;

представить на утверждение в Росавтодор изменения в документацию по планировке территории, указанные в пункте 1 настоящего распоряжения и разработанные в соответствии с Заданием;

в десятидневный срок с момента утверждения настоящего распоряжения обеспечить направление уведомления о принятии Росавтодором решений, указанных в пункте 1 настоящего распоряжения, а также Задания главе муниципального образования «Поселок Артык» муниципального района Оймяконский улус (район) Республики Саха (Якутия).».

7. В распоряжении Федерального дорожного агентства от 16 апреля 2021 г. № 1466-р «О подготовке изменений в документацию по планировке территории объекта «Строительство и реконструкция участков автомобильной дороги Р-22 «Каспий» автомобильная дорога М-4 «Дон» – Тамбов – Волгоград – Астрахань. Строительство автомобильной дороги Р-22 «Каспий» автомобильная дорога М-4 «Дон» – Тамбов – Волгоград – Астрахань на участке обхода г. Волгограда, Волгоградская область» 1-й этап»:

1) дополнить пунктом 2 следующего содержания:

«2. Утвердить задание на подготовку документации по планировке территории согласно приложению к настоящему распоряжению (далее – Задание).»;

2) пункт 2 считать пунктом 3 и изложить его в следующей редакции:

«3. ФКУ Упрдор Москва – Волгоград:

представить на утверждение в Росавтодор документацию по планировке территории, разработанную в соответствии с Заданием;

в десятидневный срок с момента утверждения настоящего распоряжения обеспечить направление уведомлений о принятии Росавтодором решения, указанного в пункте 1 настоящего распоряжения, а также Задания главе Кировского сельского поселения, главе Большечепурниковского сельского поселения Светлоярского муниципального района, главе муниципального образования городской округ город-герой Волгоград Волгоградской области.».

8. В распоряжении Федерального дорожного агентства от 16 апреля 2021 г. № 1494-р «О подготовке документации по планировке территории участков автомобильной дороги общего пользования федерального значения М-5 «Урал» Москва – Рязань – Пенза – Самара – Уфа – Челябинск, км 1609+000 – км 1651+000, км 1688+000 – км 1707+000, км 1747+000 – км 1782+000 в Челябинской области»:

1) дополнить пунктом 2 следующего содержания:

«2. Утвердить:

2.1. Задание на выполнение инженерных изысканий для подготовки документации по планировке территории согласно приложению № 1 к настоящему распоряжению (далее – Задание № 1);

2.2. Задание на подготовку документации по планировке территории согласно приложению № 2 к настоящему распоряжению (далее – Задание № 2).»;

2) пункт 2 считать пунктом 3 и изложить его в следующей редакции:

«3. ФКУ Упрдор «Южный Урал»:

выполнить инженерные изыскания для подготовки документации по планировке территории в соответствии с Заданием № 1;

представить на утверждение в Росавтодор документацию по планировке территории, разработанную в соответствии с Заданием № 2 к настоящему распоряжению;

в десятидневный срок с момента утверждения настоящего распоряжения обеспечить направление уведомлений о принятии Росавтодором решения, указанного в пункте 1 настоящего распоряжения, а также Заданий № 1, 2 главе Саткинского городского поселения Саткинского муниципального района, главе Юрюзанского городского поселения Катав-Ивановского муниципального района, главе Миасского городского округа, главе Усть-Катавского городского округа,

главе Златоустовского городского округа Челябинской области, главе Ишимбаевского сельсовета Салаватского района Республики Башкортостан;

в течение 5 рабочих дней со дня получения материалов и результатов инженерных изысканий, предусмотренных Заданием № 1, обеспечить направление их копий в уполномоченные органы в соответствии с пунктом 2 Правил представления материалов и результатов инженерных изысканий, подлежащих размещению в государственных информационных системах обеспечения градостроительной деятельности, Едином государственном фонде данных о состоянии окружающей среды, ее загрязнении, утвержденных постановлением Правительства Российской Федерации от 22 апреля 2017 г. № 485 (далее – Правила);

в срок не более чем один месяц со дня выполнения инженерных изысканий, предусмотренных Заданием № 1, обеспечить в соответствии с пунктом 2(1) Правил направление материалов и результатов инженерных изысканий в уполномоченные органы.».

9. В распоряжении Федерального дорожного агентства от 16 апреля 2021 г. № 1495-р «О подготовке изменений в документацию по планировке территории объекта «Строительство и реконструкция участков автомобильной дороги «Колыма» – строящаяся дорога от Якутска до Магадана. Реконструкция автомобильной дороги Р-504 «Колыма» Якутск – Магадан км 662 – км 692, Республика Саха (Якутия)»:

1) дополнить пунктом 2 следующего содержания:

«2. Утвердить задание на подготовку изменений в документацию по планировке территории согласно приложению к настоящему распоряжению (далее – Задание).»;

2) пункт 2 считать пунктом 3 и изложить его в следующей редакции:

«3. ФКУ Упрдор «Виллой»:

подготовить изменения в документацию по планировке территории, указанные в пункте 1 настоящего распоряжения, в соответствии с Заданием;

представить на утверждение в Росавтодор изменения в документацию по планировке территории, указанные в пункте 1 настоящего распоряжения и разработанные в соответствии с Заданием;

в десятидневный срок с момента утверждения настоящего распоряжения обеспечить направление уведомления о принятии Росавтодором решений, указанных в пункте 1 настоящего распоряжения, а также Задания главе муниципального образования «Теплоключевской наслег» Томпонского района Республики Саха (Якутия).».

10. В распоряжении Федерального дорожного агентства от 22 апреля 2021 г. № 1575-р «О подготовке изменений в документацию по планировке территории

объекта «Строительство автомобильной дороги М-52 «Чуйский тракт» – от Новосибирска через Бийск до границы с Монголией на участке Новосибирск – Линево (1 этап, км 14 – км 34), Новосибирская область»:

1) дополнить пунктом 2 следующего содержания:

«2. Утвердить задание на подготовку изменений в документацию по планировке территории согласно приложению к настоящему распоряжению (далее – Задание).»;

2) пункт 2 считать пунктом 3 и изложить его в следующей редакции:

«3. ФКУ «Сибуправтодор»:

подготовить изменения в документацию по планировке территории, указанные в пункте 1 настоящего распоряжения, в соответствии с Заданием;

представить на утверждение в Росавтодор изменения в документацию по планировке территории, указанные в пункте 1 настоящего распоряжения и разработанные в соответствии с Заданием;

в десятидневный срок с момента утверждения настоящего распоряжения обеспечить направление уведомлений о принятии Росавтодором решений, указанных в пункте 1 настоящего распоряжения, а также Задания главе Раздольненского сельсовета, главе Новолуговского сельсовета, главе Барышевского сельсовета Новосибирского муниципального района, главе города Новосибирск Новосибирской области.».

11. В распоряжении Федерального дорожного агентства от 30 апреля 2021 г. № 1770-р «О подготовке документации по планировке территории объекта «Расходы на мероприятия по повышению уровня обустройства автомобильных дорог федерального значения. Устройство стационарного электрического освещения на автомобильной дороге М-2 «Крым» Москва – Тула – Орел – Курск – Белгород – граница с Украиной на участке км 156+200 – км 177+292, Тульская область»:

1) дополнить пунктом 2 следующего содержания:

«2. Утвердить задание на подготовку документации по планировке территории согласно приложению к настоящему распоряжению (далее – Задание).»;

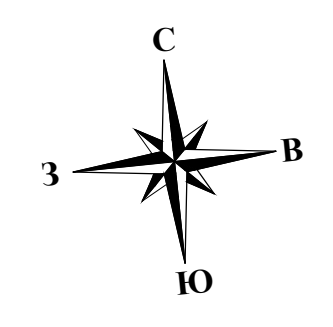
2) пункт 2 считать пунктом 3 и изложить его в следующей редакции:

«3. ФКУ Упрдор Москва – Харьков:

представить на утверждение в Росавтодор документацию по планировке территории, разработанную в соответствии с Заданием;

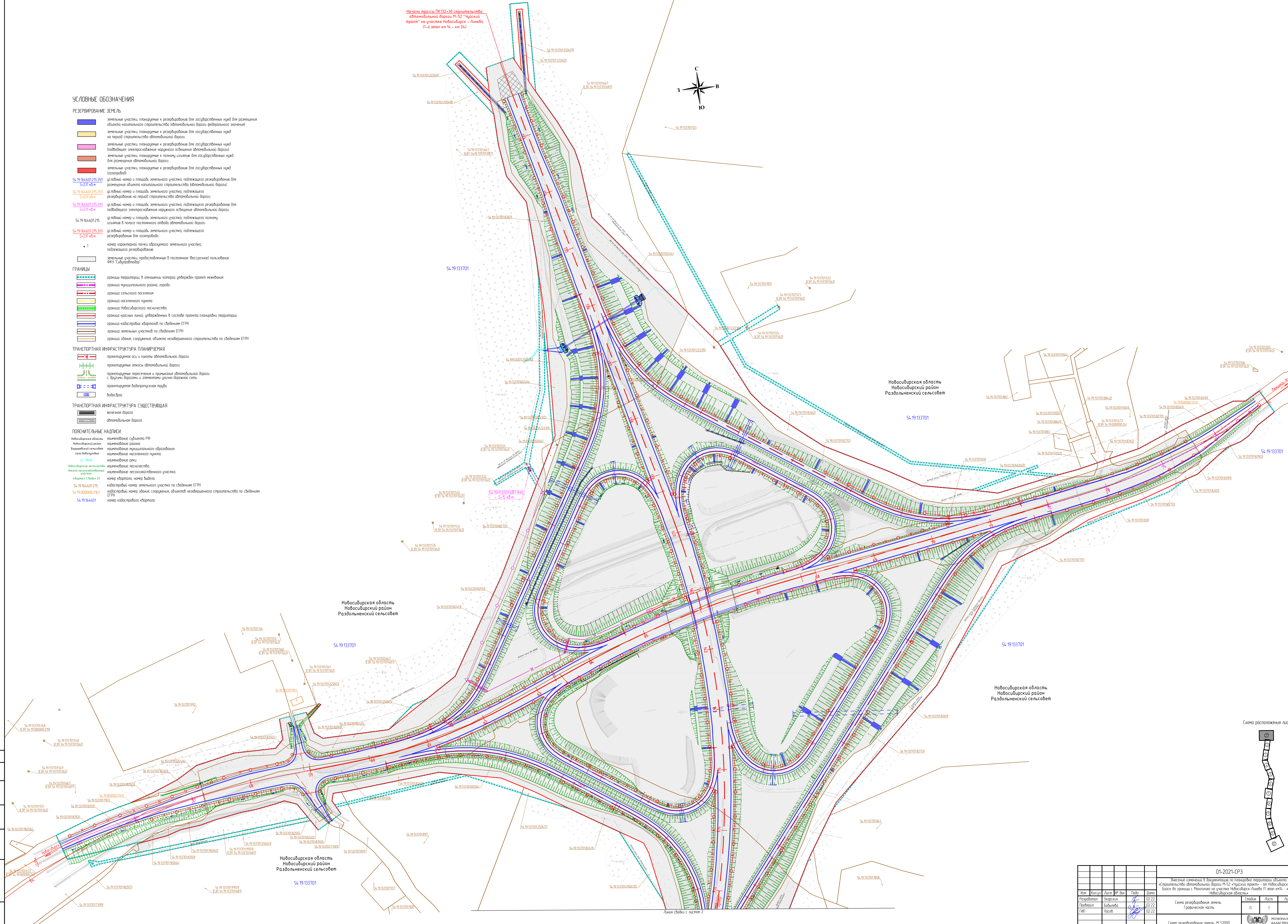
в десятидневный срок с момента утверждения настоящего распоряжения обеспечить направление уведомления о принятии Росавтодором решения, указанного в пункте 1 настоящего распоряжения, а также Задания главе муниципального образования город Тула Тульской области.».

Начало трассы ПК132-30 строительство  
автомагистральной дороги М-52 "Чуйский  
проток" на участке Новосибирск - Линево  
(1-й этап км 14 - км 34)



УСЛОВНЫЕ ОБОЗНАЧЕНИЯ

- РЕЗЕРВИРОВАНИЕ ЗЕМЕЛЬ**
- земельные участки, планирующие к резервированию для государственных нужд для размещения объекта капитального строительства автомобильной дороги федерального значения
  - земельные участки, планирующие к резервированию для государственных нужд на период строительства автомобильной дороги
  - земельные участки, планирующие к резервированию для государственных нужд (включая электроснабжение и освещение автомобильной дороги)
  - земельные участки, планирующие к планируемому изъятию для государственных нужд для размещения автомобильной дороги
  - земельные участки, планирующие к резервированию для государственных нужд (газотрасса)
  - участковый номер и площадь земельного участка, подлежащего резервированию для размещения объекта капитального строительства автомобильной дороги
  - участковый номер и площадь земельного участка, подлежащего резервированию на период строительства автомобильной дороги
  - участковый номер и площадь земельного участка, подлежащего резервированию для газотрассы
  - участковый номер и площадь земельного участка, подлежащего резервированию для газотрассы
  - номер характерной точки обозначения земельного участка, подлежащего резервированию
  - земельные участки, предоставленные в постоянное (бессрочное) пользование ФКУ "Сибургазотранс"
- ГРАНИЦЫ**
- границы территории, в отношении которой утверждён проект межевания
  - границы муниципального района, города
  - граница сельского поселения
  - граница населённого пункта
  - граница Новосибирского лесничества
  - граница красных линий, утверждённых в составе проекта планировки территории
  - граница кадастровой квартала по сведениям ЕГРН
  - граница земельных участков по сведениям ЕГРН
  - граница здания, сооружения, объекта незавершённого строительства по сведениям ЕГРН
- ТРАНСПОРТНАЯ ИНФРАСТРУКТУРА ПЛАНИРУЕМАЯ**
- проектная ось и планка автомобильной дороги
  - проектные откосы автомобильной дороги
  - проектные пересечения и примыкания автомобильной дороги с другими дорогами и элементами улично-дорожной сети
  - проектная водопроводная труба
  - водотворс
- ТРАНСПОРТНАЯ ИНФРАСТРУКТУРА СУЩЕСТВУЮЩАЯ**
- железная дорога
  - автомобильная дорога
- ПОЯСНИТЕЛЬНЫЕ НАДПИСИ**
- Новосибирская область: наименование субъекта РФ
  - Новосибирский район: наименование района
  - Раздольненский сельсовет: наименование муниципального образования
  - с/пос. Линево: наименование населённого пункта
  - р. Иня: наименование реки
  - Новосибирское лесничество: наименование лесничества
  - лесхоз Лесхоз "Сибирский": наименование лесхоза/леса
  - участок 1, выдел 15: номер квартала, номер выдела
  - 54.19.033701.025: кадастровый номер земельного участка по сведениям ЕГРН
  - 54.19.000000.261: кадастровый номер здания, сооружения, объекта незавершённого строительства по сведениям ЕГРН
  - 54.19.064601: номер кадастрового квартала



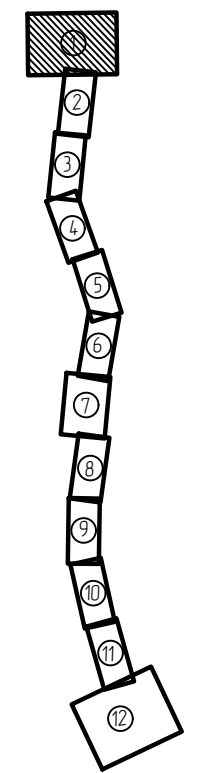
Новосибирская область  
Новосибирский район  
Раздольненский сельсовет

Новосибирская область  
Новосибирский район  
Раздольненский сельсовет

Новосибирская область  
Новосибирский район  
Раздольненский сельсовет

Новосибирская область  
Новосибирский район  
Раздольненский сельсовет

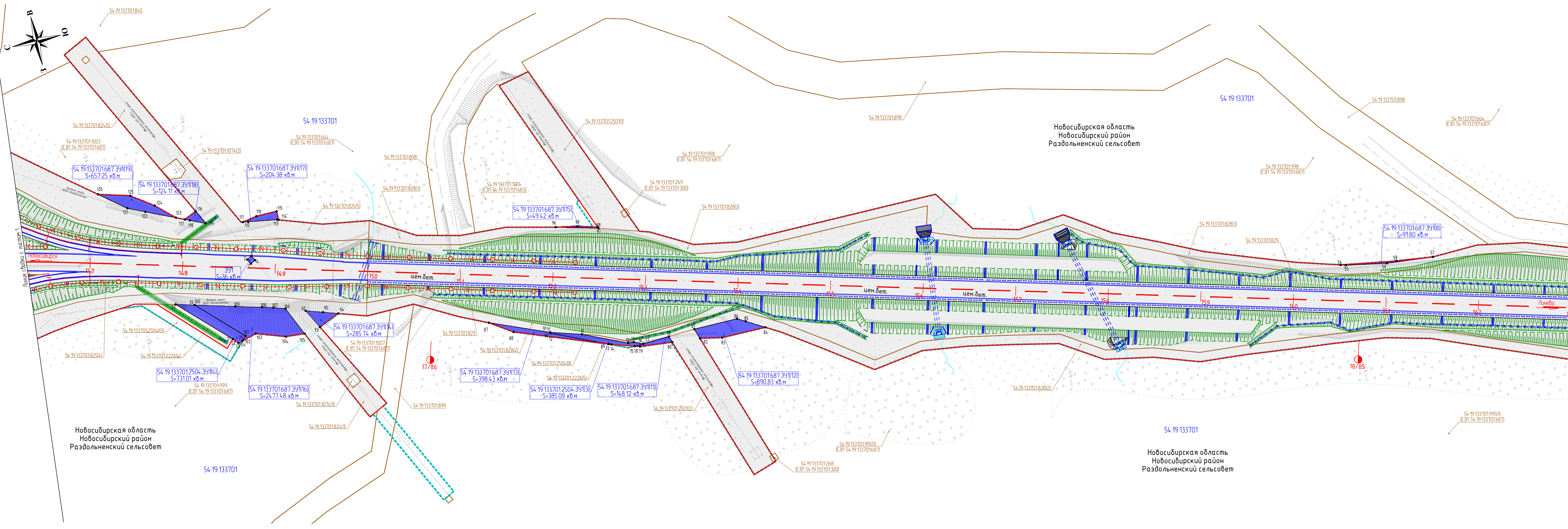
Схема расположения листов



					01-2021-CP3				
Внесены изменения в документацию по планировке территории объекта «Строительство автомобильной дороги М-52 «Чуйский проток» - от Новосибирска через Байск до границы с Республикой Хакасия на участке Новосибирск-Линево (1 этап км 14 - км 34), Новосибирская область»									
Изм.	Кол-во	Лист	№ док.	Дата	Состав	Лист	Листов		
Разработан		Защитин	02/22	02/22	Схема резервирования земель Гражданская часть	11	1		
Проверен		Вольфа	02/22	02/22		12			
ТИП		Лосев	02/22						
Схема резервирования земель, М 1:2000					РЕГИОНАЛЬНЫЙ НАУЧНО-ИССЛЕДОВАТЕЛЬСКИЙ ЦЕНТР				

Масштаб: 1:2000  
Лист: 11 из 12  
Всего листов: 12



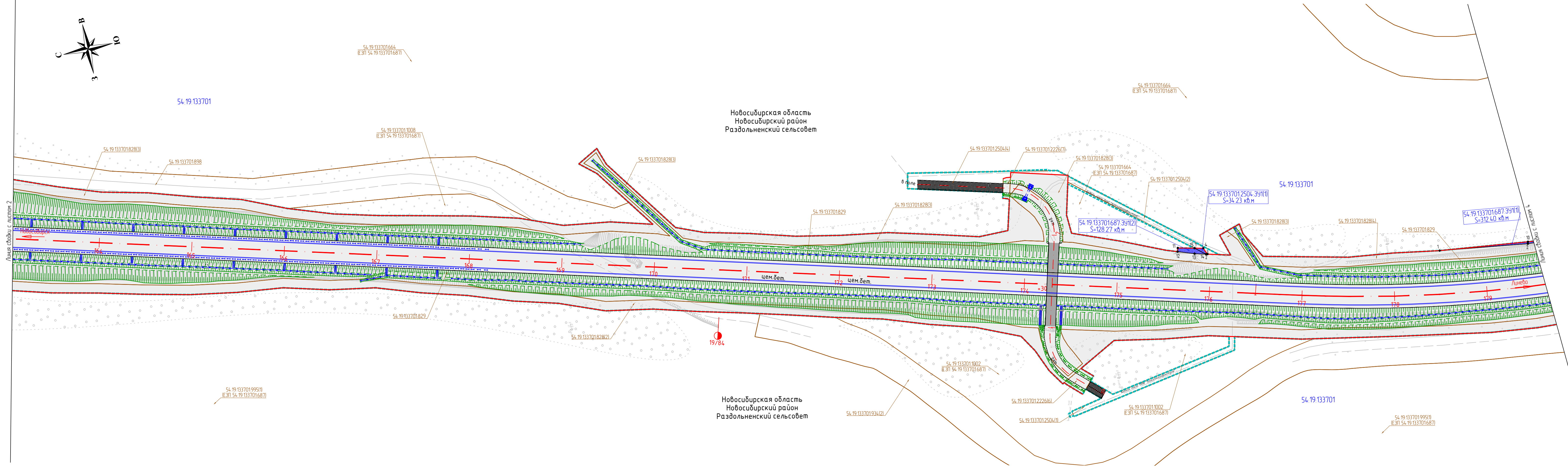



УСЛОВНЫЕ ОБОЗНАЧЕНИЯ

- РЕЗЕРВИРОВАНИЕ ЗЕМЕЛЬ**
- Земельные участки, планируемые к резервированию для государственных нужд для размещения объекта капитального строительства (автомобильной дороги федерального значения)
  - Земельные участки, планируемые к резервированию для государственных нужд на период строительства автомобильной дороги
  - Земельные участки, планируемые к резервированию для государственных нужд (подводящее электроснабжение наружного освещения автомобильной дороги)
  - Земельные участки, планируемые к резервированию для государственных нужд для размещения автомобильной дороги
  - Земельные участки, планируемые к резервированию для государственных нужд (газопровод)
  - Земельные участки, предоставленные в постоянное (бессрочное) пользование ФКУ "Сибупротоадор"
- ГРАНИЦЫ**
- границы территории, в отношении которой утвержден проект межевания
  - граница муниципального района, города
  - граница сельского поселения
  - граница населенного пункта
  - граница Новосибирского лесничества
  - граница красных линий, утвержденных в составе проекта планировки территории
  - граница кадастровых кварталов по сведениям ЕГРН
  - граница земельных участков по сведениям ЕГРН
  - граница здания, сооружения, объекта незавершенного строительства по сведениям ЕГРН
- ТРАНСПОРТНАЯ ИНФРАСТРУКТУРА ПЛАНИРУЕМАЯ**
- проектируемая ось и пикеты автомобильной дороги
  - проектируемые откосы автомобильной дороги
  - проектируемые пересечения и примыкания автомобильной дороги с другими дорогами и элементами улично-дорожной сети
  - проектируемая водопропускная труба
  - водосток
- ТРАНСПОРТНАЯ ИНФРАСТРУКТУРА СУЩЕСТВУЮЩАЯ**
- железная дорога
  - автомобильная дорога
- ПОЯСНИТЕЛЬНЫЕ НАДПИСИ:**
- наименование субъекта РФ
  - наименование района
  - наименование муниципального образования
  - наименование населенного пункта
  - наименование реки
  - наименование лесничества
  - наименование лесхоза/леспромхоза
  - номер квартала, номер выдела
  - кадастровый номер земельного участка по сведениям ЕГРН
  - кадастровый номер здания, сооружения, объекта незавершенного строительства по сведениям ЕГРН
  - номер кадастрового квартала



01-2021-CP3						Внесение изменений в документацию по планировке территории объекта «Строительства автомобильной дороги М-52 «Чуйский тракт» - от Новосибирска через Быск до границы с Монголией на участке Новосибирск-Линьево (1 этап км14 - км34), Новосибирская область»			
Изм.	Кол.уч.	Лист	№ док.	Подп.	Дата	Схема резервирования земель Графическая часть	Ставля	Лист	Листов
Разработал	Учарских	02	22	02.22			П	2	12
Проверил	Бобылева	02	22	02.22		Схема резервирования земель, М 1:2000			
ГИП	Лосев					РЕГИОНАЛЬНЫЙ КАДАСТРОВЫЙ ЦЕНТР			



Новосибирская область  
Новосибирский район  
Раздольненский сельсовет

Новосибирская область  
Новосибирский район  
Раздольненский сельсовет

УСЛОВНЫЕ ОБОЗНАЧЕНИЯ

РЕЗЕРВИРОВАНИЕ ЗЕМЕЛЬ

- земельные участки, планируемые к резервированию для государственных нужд для размещения объекта капитального строительства (автомобильной дороги федерального значения)
- земельные участки, планируемые к резервированию для государственных нужд на период строительства автомобильной дороги
- земельные участки, планируемые к резервированию для государственных нужд (подводящее электроснабжение наружного освещения автомобильной дороги)
- земельные участки, планируемые к полному изъятию для государственных нужд для размещения автомобильной дороги
- земельные участки, планируемые к резервированию для государственных нужд (газопровод)
- земельные участки, предоставленные в постоянное (бессрочное) пользование ФКУ "Сибупроторг"

- 54.19.164601.215.391 S=231 кв.м условный номер и площадь земельного участка, подлежащего резервированию для размещения объекта капитального строительства (автомобильной дороги)
- 54.19.164601.215.391 S=231 кв.м условный номер и площадь земельного участка, подлежащего резервированию на период строительства автомобильной дороги
- 54.19.164601.215.391 S=231 кв.м условный номер и площадь земельного участка, подлежащего резервированию для подводящего электроснабжения наружного освещения автомобильной дороги
- 54.19.164601.215 условный номер и площадь земельного участка, подлежащего полному изъятию в полосу постоянного отвода автомобильной дороги
- 54.19.164601.215.391 S=231 кв.м условный номер и площадь земельного участка, подлежащего резервированию для газопровода
- 1 номер характерной точки образуемого земельного участка, подлежащего резервированию

ГРАНИЦЫ

- границы территории, в отношении которой утвержден проект межевания
- граница муниципального района, города
- граница сельского поселения
- граница населенного пункта
- граница Новосибирского лесничества
- граница красных линий, утвержденных в составе проекта планировки территории
- граница кадастровых кварталов по сведениям ЕГРН
- граница земельных участков по сведениям ЕГРН
- граница здания, сооружения, объекта незавершенного строительства по сведениям ЕГРН

ТРАНСПОРТНАЯ ИНФРАСТРУКТУРА ПЛАНИРУЕМАЯ

- проектируемая ось и пакеты автомобильной дороги
- проектируемые откосы автомобильной дороги
- проектируемые пересечения и примыкания автомобильной дороги с другими дорогами и элементами улично-дорожной сети
- проектируемая водопропускная труба
- водосток

ТРАНСПОРТНАЯ ИНФРАСТРУКТУРА СУЩЕСТВУЮЩАЯ

- железная дорога
- автомобильная дорога

ПОЯСНИТЕЛЬНЫЕ НАДПИСИ


- Новосибирская область наименование субъекта РФ
- Новосибирский район наименование района
- Барышевский сельсовет наименование муниципального образования
- село Новоуздое наименование населенного пункта
- р. Иня наименование реки
- Новосибирское лесничество наименование лесничества
- Исский лесхоз/исключительный участок наименование лесохозяйственного участка
- квартал 1, выдел 25 номер квартала, номер выдела
- 54.19.164601.215 кадастровый номер земельного участка по сведениям ЕГРН
- 54.19.000000.2161 кадастровый номер здания, сооружения, объекта незавершенного строительства по сведениям ЕГРН
- 54.19.164601 номер кадастрового квартала



						01-2021-CP3					
						Внесение изменений в документацию по планировке территории объекта «Строительства автомобильной дороги М-52 «Чуйский тракт» - от Новосибирска через Бытск до границы с Монголией на участке Новосибирск-Линейка (1 этап км14 - км34), Новосибирская область»					
Изм.	Кол.уч.	Лист	№ док.	Подп.	Дата	Схема резервирования земель			Стадия	Лист	Листов
Разработал					02.22	Графическая часть			П	3	12
Проверил					02.22						
ГИП					02.22						
						Схема резервирования земель, М 1:2000			РЕГИОНАЛЬНЫЙ КАДАСТРОВЫЙ ЦЕНТР		

Новосибирская область  
Новосибирский район  
Раздольненский сельсовет

Новосибирская область  
Новосибирский район  
Раздольненский сельсовет



РЕЗЕРВИРОВАНИЕ ЗЕМЕЛЬ

- земельные участки, планируемые к резервированию для государственных нужд для размещения объекта капитального строительства (автомобильной дороги федерального значения)
- земельные участки, планируемые к резервированию для государственных нужд на период строительства автомобильной дороги
- земельные участки, планируемые к резервированию для государственных нужд (подводящее электроснабжение наружного освещения автомобильной дороги)
- земельные участки, планируемые к резервированию для государственных нужд для размещения автомобильной дороги
- земельные участки, планируемые к резервированию для государственных нужд (газопровод)
- земельные участки, предоставленные в постоянное (бессрочное) пользование ФКУ "Сибурпротектор"

- условный номер и площадь земельного участка, подлежащего резервированию для размещения объекта капитального строительства (автомобильной дороги)  
54.19.164.601.215.391 S=231 кв.м
- условный номер и площадь земельного участка, подлежащего резервированию на период строительства автомобильной дороги  
54.19.164.601.215.391 S=231 кв.м
- условный номер и площадь земельного участка, подлежащего резервированию для подводящего электроснабжения наружного освещения автомобильной дороги  
54.19.164.601.215.391 S=231 кв.м
- 54.19.164.601.215
- условный номер и площадь земельного участка, подлежащего резервированию для газопровода  
54.19.164.601.215.391 S=231 кв.м
- номер характерной точки образуемого земельного участка, подлежащего резервированию

ГРАНИЦЫ

- границы территории, в отношении которой утвержден проект межевания
- граница муниципального района, города
- граница сельского поселения
- граница населенного пункта
- граница Новосибирского лесничества
- граница красных линий, утвержденных в составе проекта планировки территории
- граница кадастровых кварталов по сведениям ЕГРН
- граница земельных участков по сведениям ЕГРН
- граница здания, сооружения, объекта незавершенного строительства по сведениям ЕГРН

ТРАНСПОРТНАЯ ИНФРАСТРУКТУРА ПЛАНИРУЕМАЯ

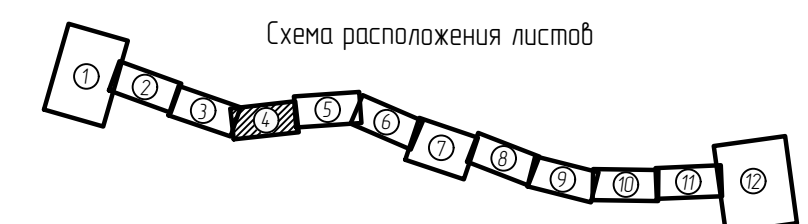
- проектируемая ось и шикеты автомобильной дороги
- проектируемые откосы автомобильной дороги
- проектируемые пересечения и примыкания автомобильной дороги с другими дорогами и элементами улично-дорожной сети
- проектируемая водопроводная труба
- водосток

ТРАНСПОРТНАЯ ИНФРАСТРУКТУРА СУЩЕСТВУЮЩАЯ

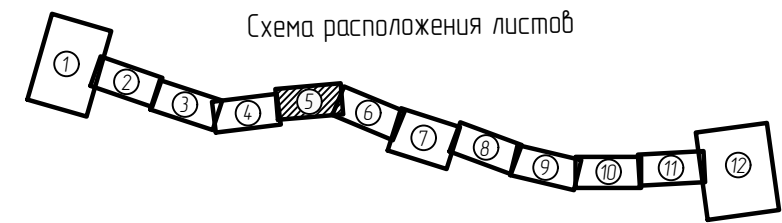

- железная дорога
- автомобильная дорога

ПОЯСНИТЕЛЬНЫЕ НАДПИСИ:

- Новосибирская область - наименование субъекта РФ
- Новосибирский район - наименование района
- Барышевский сельсовет - наименование муниципального образования
- село Новолюбовое - наименование населенного пункта
- р. Иня - наименование реки
- Новосибирское лесничество - наименование лесничества
- Инский лесхозхозяйственный участок - наименование лесхозхозяйственного участка
- квартал 1, выдел 25 - номер квартала, номер выдела
- 54.19.164.601.215 - кадастровый номер земельного участка по сведениям ЕГРН
- 54.19.000000.2161 - кадастровый номер здания, сооружения, объектов незавершенного строительства по сведениям ЕГРН
- 54.19.164.601 - номер кадастрового квартала

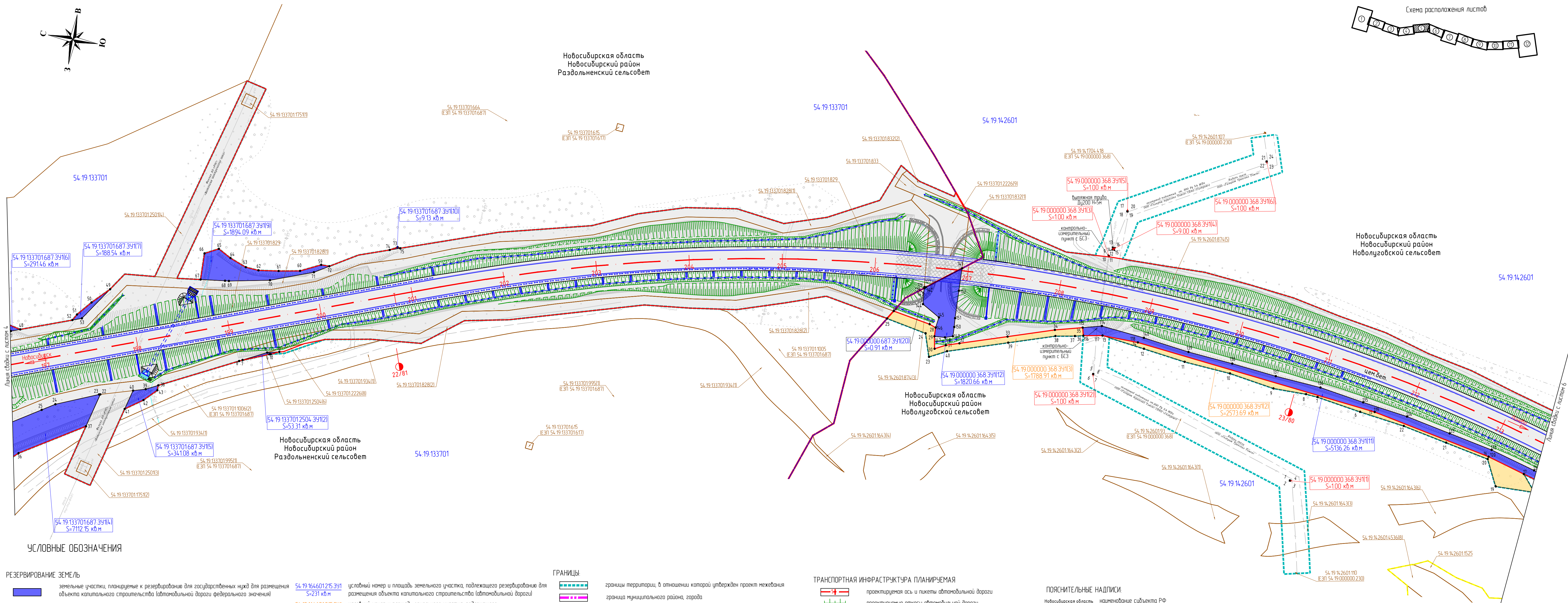


						01-2021-CP3					
						Внесение изменений в документацию по планировке территории объекта «Строительства автомобильной дороги М-52 «Чуйский тракт» - от Новосибирска через Быск до границы с Монголией на участке Новосибирск-Линьево (1 этап км14 - км34), Новосибирская область»					
Изм.	Кол.уч.	Лист	№ док.	Подп.	Дата	Схема резервирования земель			Ставля	Лист	Листов
Разработал					02.22	Графическая часть			П	4	12
Проверил	Бобылева				02.22						
ГИП	Лосев				02.22						
						Схема резервирования земель, М 1:2000			РЕГИОНАЛЬНЫЙ КАДАСТРОВЫЙ ЦЕНТР		
									Формат А3Х3		



Новосибирская область  
Новосибирский район  
Раздольненский сельсовет

Новосибирская область  
Новосибирский район  
Новолуговской сельсовет



УСЛОВНЫЕ ОБОЗНАЧЕНИЯ

РЕЗЕРВИРОВАНИЕ ЗЕМЕЛЬ

- земельные участки, планируемые к резервированию для государственных нужд для размещения объекта капитального строительства (автомобильной дороги федерального значения)
- земельные участки, планируемые к резервированию для государственных нужд на период строительства автомобильной дороги
- земельные участки, планируемые к резервированию для государственных нужд (подводящее электроснабжение наружного освещения автомобильной дороги)
- земельные участки, планируемые к полному изъятию для государственных нужд для размещения автомобильной дороги
- земельные участки, планируемые к резервированию для государственных нужд (газопровод)
- земельные участки, предоставленные в постоянное (бессрочное) пользование ФКУ "Сибупротордор"

- 54.19.164.601.215.391 S=231 кв.м
- 54.19.164.601.215.391 S=231 кв.м
- 54.19.164.601.215.391 S=231 кв.м
- 54.19.164.601.215 S=231 кв.м
- 54.19.164.601.215.391 S=231 кв.м

ГРАНИЦЫ

- границы территории, в отношении которой утвержден проект межевания
- граница муниципального района, города
- граница сельского поселения
- граница населенного пункта
- граница Новосибирского лесничества
- граница красных линий, утвержденных в составе проекта планировки территории
- граница кадастровых кварталов по сведениям ЕГРН
- граница земельных участков по сведениям ЕГРН
- граница здания, сооружения, объекта незавершенного строительства по сведениям ЕГРН

ТРАНСПОРТНАЯ ИНФРАСТРУКТУРА ПЛАНИРУЕМАЯ

- проектируемая ось и шикеты автомобильной дороги
- проектируемые откосы автомобильной дороги
- проектируемые пересечения и примыкания автомобильной дороги с другими дорогами и элементами улично-дорожной сети
- проектируемая водопроводная труба
- водовод


ТРАНСПОРТНАЯ ИНФРАСТРУКТУРА СУЩЕСТВУЮЩАЯ

- железная дорога
- автомобильная дорога

ПОЯСНИТЕЛЬНЫЕ НАДПИСИ

- Новосибирская область Новосибирский район Барышевский сельсовет село Новолуговое
- р. Иня
- Новосибирское лесничество Инской лесхозохранительный участок квартал 1, выдел 25
- 54.19.164.601.215
- 54.19.000000.368.391.13
- 54.19.164.601

01-2021-CP3					
Внесение изменений в документацию по планировке территории объекта «Строительства автомобильной дороги М-52 «Чуйский тракт» - от Новосибирска через Быскань до границы с Монголией на участке Новосибирск-Лицево (1 этап км14 - км34), Новосибирская область»					
Изм.	Кол.уч.	Лист	№ док.	Подп.	Дата
Разработал	Уварских	Лисев	02.22	Лисев	02.22
Проверил	Бобылева	Лисев	02.22	Лисев	02.22
ГИП					
Схема резервирования земель			Графическая часть		
Схема резервирования земель, М 1:2000					
Статья	Лист	Листов			
п	5	12			
РЕГИОНАЛЬНЫЙ КАДАСТРОВЫЙ ЦЕНТР			Формат А3Х3		



Новосибирская область  
Новосибирский район  
Новолуговской сельсовет

54.19.14.2601

Новосибирская область  
Новосибирский район  
Новолуговской сельсовет

Новосибирская область  
Новосибирский район  
Новолуговской сельсовет  
село Новолуговое

УСЛОВНЫЕ ОБОЗНАЧЕНИЯ

РЕЗЕРВИРОВАНИЕ ЗЕМЕЛЬ

- земельные участки, планируемые к резервированию для государственных нужд для размещения объекта капитального строительства (автомобильной дороги федерального значения)
- земельные участки, планируемые к резервированию для государственных нужд на период строительства автомобильной дороги
- земельные участки, планируемые к резервированию для государственных нужд (подводящее электроснабжение наружного освещения автомобильной дороги)
- земельные участки, планируемые к полному изъятию для государственных нужд для размещения автомобильной дороги
- земельные участки, планируемые к резервированию для государственных нужд (газопровод)
- земельные участки, предоставленные в постоянное (бессрочное) пользование ФКУ "Сибуравтодор"

- 54.19.164601215.391 S=231 кв.м
- 54.19.164601215.391 S=231 кв.м
- 54.19.164601215.391 S=231 кв.м
- 54.19.164601215.391 S=231 кв.м
- 54.19.164601215.391 S=231 кв.м
- 54.19.164601215.391 S=231 кв.м
- 54.19.164601215.391 S=231 кв.м

ГРАНИЦЫ

- граница территории, в отношении которой утвержден проект межевания
- граница муниципального района, города
- граница сельского поселения
- граница населенного пункта
- граница Новосибирского лесничества
- граница красных линий, утвержденных в составе проекта планировки территории
- граница кадастровых кварталов по сведениям ЕГРН
- граница земельных участков по сведениям ЕГРН
- граница здания, сооружения, объекта незавершенного строительства по сведениям ЕГРН

ТРАНСПОРТНАЯ ИНФРАСТРУКТУРА ПЛАНИРУЕМАЯ

- проектируемая ось и пакеты автомобильной дороги
- проектируемые откосы автомобильной дороги
- проектируемые пересечения и примыкания автомобильной дороги с другими дорогами и элементами улично-дорожной сети
- проектируемая водопропускная труба
- водосток

ТРАНСПОРТНАЯ ИНФРАСТРУКТУРА СУЩЕСТВУЮЩАЯ

- железная дорога
- автомобильная дорога

ПОЯСНИТЕЛЬНЫЕ НАПИСИ:

- Новосибирская область Новосибирский район Барнаульский сельсовет село Новолуговое
- р. Иня
- Новосибирское лесничество Инский лесхоз/лесничество Инский участок квартал 1, выдел 25
- наименование субъекта РФ
- наименование района
- наименование муниципального образования
- наименование населенного пункта
- наименование реки
- наименование лесничества
- наименование лесхоза/леса/лесничества
- номер квартала, номер выдела
- кадастровый номер земельного участка по сведениям ЕГРН
- кадастровый номер здания, сооружения, объекта незавершенного строительства по сведениям ЕГРН
- номер кадастрового квартала

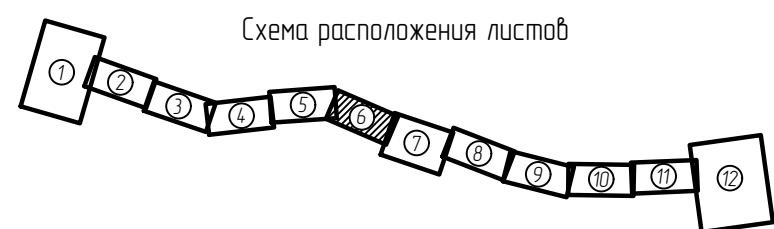
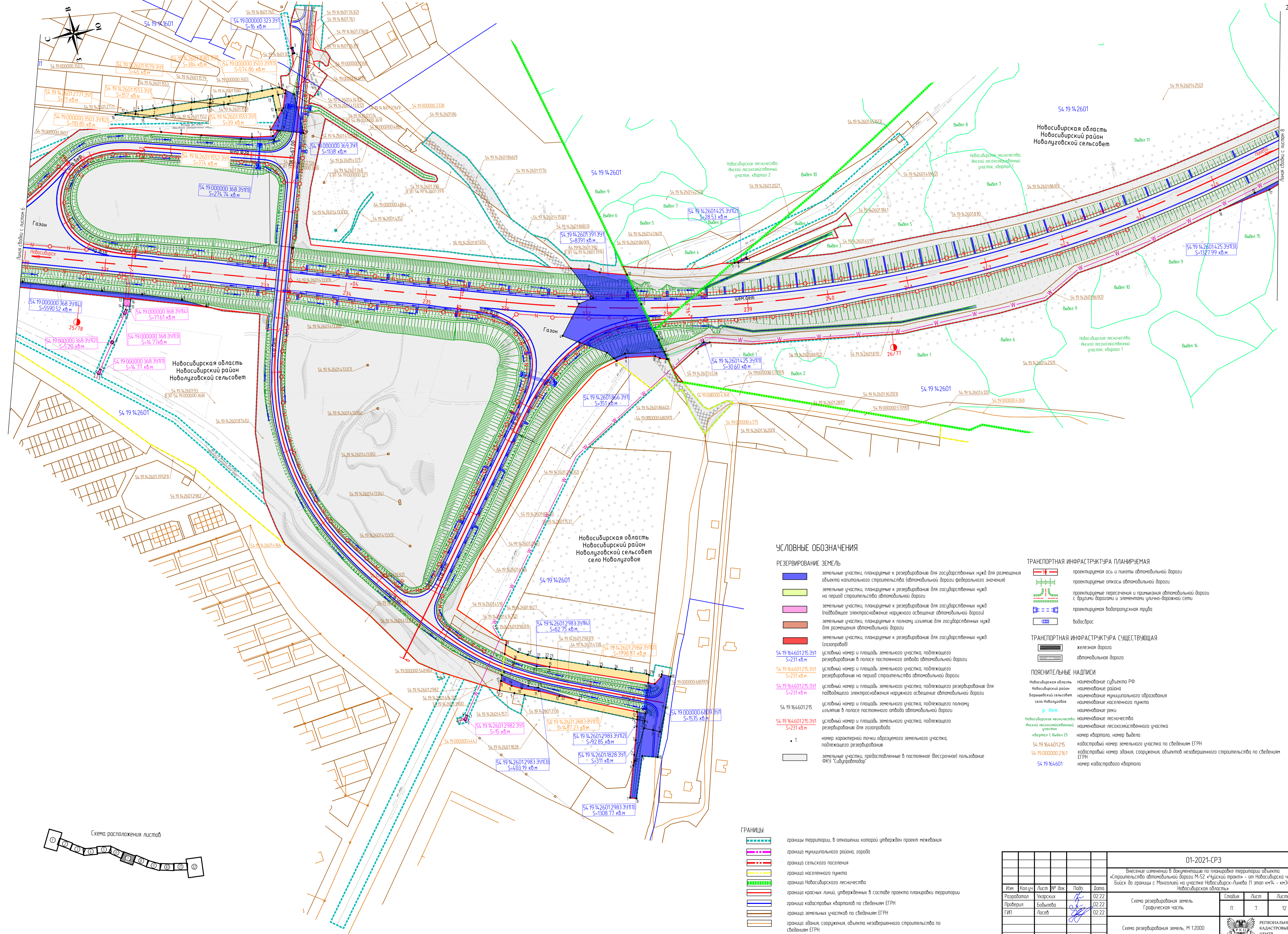


Схема расположения листов

01-2021-CP3						Внесение изменений в документацию по планировке территории объекта «Строительства автомобильной дороги М-52 «Чуйский тракт» - от Новосибирска через Быск до границы с Монголией на участке Новосибирск-Линьево (1 этап км14 - км34), Новосибирская область»			
Изм.	Кол.уч.	Лист	№ док.	Подп.	Дата	Схема резервирования земель Графическая часть	Ставля	Лист	Листов
Разработал	Учарских	02.22			02.22		п	6	12
Проверил	Бобылева					Схема резервирования земель, М 1:2000	 РЕГИОНАЛЬНЫЙ КАДАСТРОВЫЙ ЦЕНТР Формат А3Х3		
ГИП	Лосев				02.22				



### УСЛОВНЫЕ ОБОЗНАЧЕНИЯ

#### РЕЗЕРВИРОВАНИЕ ЗЕМЕЛЬ

- земельные участки, планируемые к резервированию для государственных нужд для размещения объекта капитального строительства (автомобильной дороги федерального значения)
- земельные участки, планируемые к резервированию для государственных нужд на период строительства автомобильной дороги
- земельные участки, планируемые к резервированию для государственных нужд (повышающее электроснабжение наружного освещения автомобильной дороги)
- земельные участки, планируемые к полному изъятию для государственных нужд для размещения автомобильной дороги
- земельные участки, планируемые к резервированию для государственных нужд (газопровод)
- условный номер и площадь земельного участка, подлежащего резервированию в полосе постоянного отвода автомобильной дороги
- условный номер и площадь земельного участка, подлежащего резервированию на период строительства автомобильной дороги
- условный номер и площадь земельного участка, подлежащего резервированию для повышения электроснабжения наружного освещения автомобильной дороги
- условный номер и площадь земельного участка, подлежащего полному изъятию в полосе постоянного отвода автомобильной дороги
- условный номер и площадь земельного участка, подлежащего резервированию для газопровода
- условный номер и площадь земельного участка, подлежащего резервированию
- номер характерной точки образуемого земельного участка, подлежащего резервированию
- земельные участки, предоставленные в постоянное (бессрочное) пользование ФКУ "Сибургазотранс"

#### ТРАНСПОРТНАЯ ИНФРАСТРУКТУРА ПЛАНИРУЕМАЯ

- проектируемая ось и шпалы автомобильной дороги
- проектируемые опaskи автомобильной дороги
- проектируемые пересечения и примыкания автомобильной дороги с другими дорогами и элементами улично-дорожной сети
- проектируемая водопропускная труба
- водосток

#### ТРАНСПОРТНАЯ ИНФРАСТРУКТУРА СУЩЕСТВУЮЩАЯ

- железная дорога
- автомобильная дорога

#### ПОЯСНИТЕЛЬНЫЕ НАДПИСИ:

- Новосибирская область наименование субъекта РФ
- Новосибирский район наименование района
- Барнаульский сельсовет наименование муниципального образования
- село Новоугодное наименование населенного пункта
- р. Иня наименование реки
- Новосибирское лесничество наименование лесничества
- Исхой лесхоззащитный участок наименование лесхоззащитного участка
- квартал 1, Выдел 25 номер квартала, номер выдела
- 54.19.164601.215 кадастровый номер земельного участка по сведениям ЕГРН
- 54.19.000000.2161 кадастровый номер здания, сооружения, объекта незавершенного строительства по сведениям ЕГРН
- 54.19.164601 номер кадастрового квартала

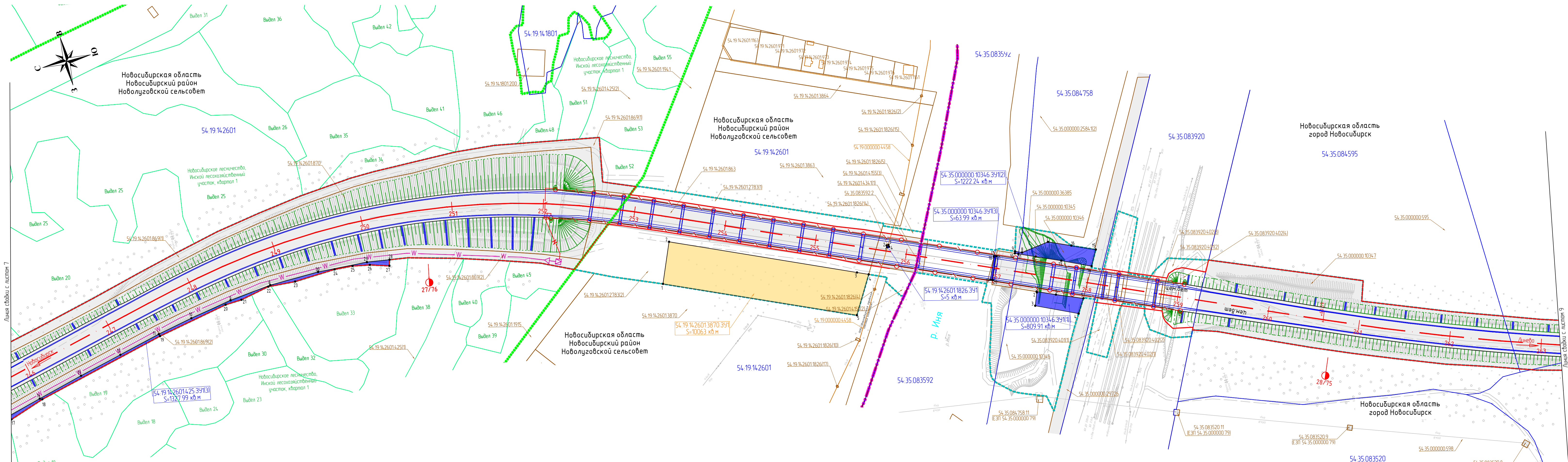
#### ГРАНИЦЫ

- границы территории, в отношении которой утвержден проект межевания
- граница муниципального района, города
- граница сельского поселения
- граница населенного пункта
- граница Новосибирского лесничества
- граница красных линий, утвержденных в составе проекта планировки территории
- граница кадастровых кварталов по сведениям ЕГРН
- граница земельных участков по сведениям ЕГРН
- граница здания, сооружения, объекта незавершенного строительства по сведениям ЕГРН



				01-2021-CP3		
Внесение изменений в документацию по планировке территории объекта «Строительство автомобильной дороги М-52 «Чуйский тракт» - от Новосибирска через Быск до границы с Монголией на участке Новосибирск-Линевка (I этап км4 - км34), Новосибирская область»						
Изм.	Копия	Лист	№ док	Подп.	Дата	
Разработал	Учурских	4			02.22	
Проверил	Бодылева	4			02.22	
ГИП	Лосев	4			02.22	
				Схема резервирования земель		
				Графическая часть		
				Схема резервирования земель, М 1:2000		
		Страница	Лист	Листов		
		П	7	12		
				РЕГИОНАЛЬНЫЙ КАДАСТРОВЫЙ ЦЕНТР		
				Формат А1		

Состояние:   
 План и дата:   
 № документа:



УСЛОВНЫЕ ОБОЗНАЧЕНИЯ

РЕЗЕРВИРОВАНИЕ ЗЕМЕЛЬ

- земельные участки, планируемые к резервированию для государственных нужд для размещения объекта капитального строительства (автомобильной дороги федерального значения)
- земельные участки, планируемые к резервированию для государственных нужд на период строительства автомобильной дороги
- земельные участки, планируемые к резервированию для государственных нужд (подводящее электроснабжение наружного освещение автомобильной дороги)
- земельные участки, планируемые к полному изъятию для государственных нужд для размещения автомобильной дороги
- земельные участки, планируемые к резервированию для государственных нужд (газопровод)
- земельные участки, предоставленные в постоянное (вещное) пользование ФКУ "Сибирьгазотрасса"

- 54.19.164601215.391 S=231 кв.м условный номер и площадь земельного участка, подлежащего резервированию для размещения объекта капитального строительства (автомобильной дороги)
- 54.19.164601215.391 S=231 кв.м условный номер и площадь земельного участка, подлежащего резервированию на период строительства автомобильной дороги
- 54.19.164601215.391 S=231 кв.м условный номер и площадь земельного участка, подлежащего резервированию для подводящего электроснабжения наружного освещения автомобильной дороги
- 54.19.164601215 условный номер и площадь земельного участка, подлежащего полному изъятию в полосе постоянного отвода автомобильной дороги
- 54.19.164601215.391 S=231 кв.м условный номер и площадь земельного участка, подлежащего резервированию для газопровода
- 1 номер характерной точки образуемого земельного участка, подлежащего резервированию

ГРАНИЦЫ

- границы территории, в отношении которой утвержден проект межевания
- граница муниципального района, города
- граница сельского поселения
- граница населенного пункта
- граница Новосибирского лесничества
- граница красных линий, утвержденных в составе проекта планировки территории
- граница кадастровых кварталов по сведениям ЕГРН
- граница земельных участков по сведениям ЕГРН
- граница здания, сооружения, объекта незавершенного строительства по сведениям ЕГРН

ТРАНСПОРТНАЯ ИНФРАСТРУКТУРА ПЛАНИРУЕМАЯ

- проектируемая ось и пикеты автомобильной дороги
- проектируемые откосы автомобильной дороги
- проектируемые пересечения и примыкания автомобильной дороги с другими дорогами и элементами улично-дорожной сети
- проектируемая водопропускная труба
- водосбор


ТРАНСПОРТНАЯ ИНФРАСТРУКТУРА СУЩЕСТВУЮЩАЯ

- железная дорога
- автомобильная дорога

ПОЯСНИТЕЛЬНЫЕ НАДПИСИ:

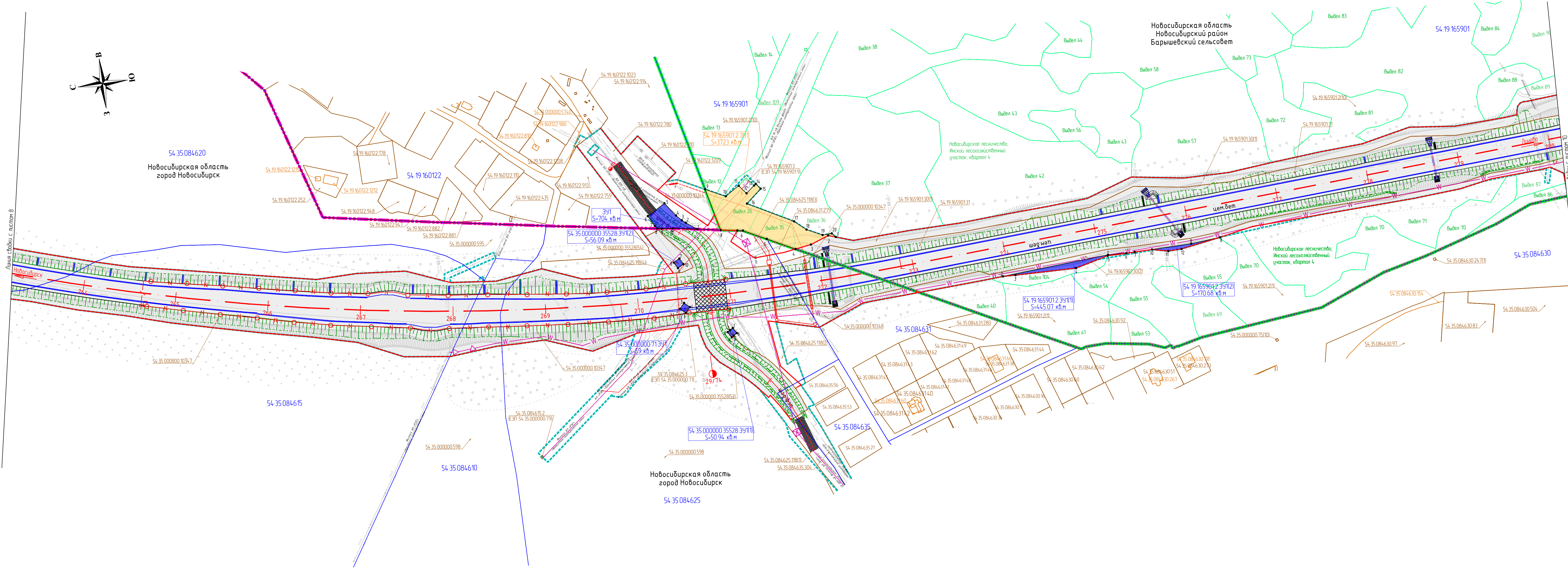

- Новосибирская область наименование субъекта РФ
- Новосибирский район наименование района
- Барышевский сельсовет наименование муниципального образования
- село Новоугодное наименование населенного пункта
- р. Иня наименование реки
- Новосибирское лесничество наименование лесничества
- Инский лесхоз/лесничество наименование лесхоза/лесничества
- квартал 1, выдел 25 номер квартала, номер выдела
- 54.19.164601215 кадастровый номер земельного участка по сведениям ЕГРН
- 54.19.000000.2161 кадастровый номер здания, сооружения, объекта незавершенного строительства по сведениям ЕГРН
- 54.19.164601 номер кадастрового квартала



						01-2021-CP3			
						Внесение изменений в документацию по планировке территории объекта «Строительства автомобильной дороги М-52 «Чуйский тракт» - от Новосибирска через Быскань до границы с Монголией на участке Новосибирск-Лицево (1 этап км14 - км34), Новосибирская область»			
Изм.	Кол.уч.	Лист	№ док.	Подп.	Дата	Схема резервирования земель Графическая часть	Ставля	Лист	Листов
Разработал	Учарских	02.22					П	8	12
Проверил	Бобылева	02.22							
ГИП	Лосев	02.22							
						Схема резервирования земель, М 1:2000			
						 РЕГИОНАЛЬНЫЙ КАДАСТРОВЫЙ ЦЕНТР Формат А3Х3			

Согласовано  
 Взам. инв. №  
 Подп. и дата  
 Инв. № подл.

Новосибирская область  
Новосибирский район  
Барышевский сельсовет



УСЛОВНЫЕ ОБОЗНАЧЕНИЯ

- РЕЗЕРВИРОВАНИЕ ЗЕМЕЛЬ**
- Земельные участки, планируемые к резервированию для государственных нужд для размещения объекта капитального строительства (автомобильной дороги федерального значения) **54.19.164601215.391 S=231 кв.м**
  - Земельные участки, планируемые к резервированию для государственных нужд на период строительства автомобильной дороги **54.19.164601215.391 S=231 кв.м**
  - Земельные участки, планируемые к резервированию для государственных нужд (подводящее электроснабжение наружного освещения автомобильной дороги) **54.19.164601215.391 S=231 кв.м**
  - Земельные участки, планируемые к полному изъятию для государственных нужд для размещения автомобильной дороги **54.19.164601215.391 S=231 кв.м**
  - Земельные участки, планируемые к резервированию для государственных нужд (газопровод) **54.19.164601215.391 S=231 кв.м**
  - Земельные участки, предоставленные в постоянное (бессрочное) пользование ФКУ "Центрпроектдор"

- ГРАНИЦЫ**
- границы территории, в отношении которой утвержден проект межевания
  - граница муниципального района, города
  - граница сельского поселения
  - граница населенного пункта
  - граница Новосибирского лесничества
  - граница красных линий, утвержденных в составе проекта планировки территории
  - граница кадастровых кварталов по сведениям ЕГРН
  - граница земельных участков по сведениям ЕГРН
  - граница здания, сооружения, объекта незавершенного строительства по сведениям ЕГРН

- ТРАНСПОРТНАЯ ИНФРАСТРУКТУРА ПЛАНИРУЕМАЯ**
- проектируемая ось и шикеты автомобильной дороги
  - проектируемые откосы автомобильной дороги
  - проектируемые пересечения и примыкания автомобильной дороги с другими дорогами и элементами улично-дорожной сети
  - проектируемая водопропускная труба
  - водоствор
- ТРАНСПОРТНАЯ ИНФРАСТРУКТУРА СУЩЕСТВУЮЩАЯ**
- железная дорога
  - автомобильная дорога

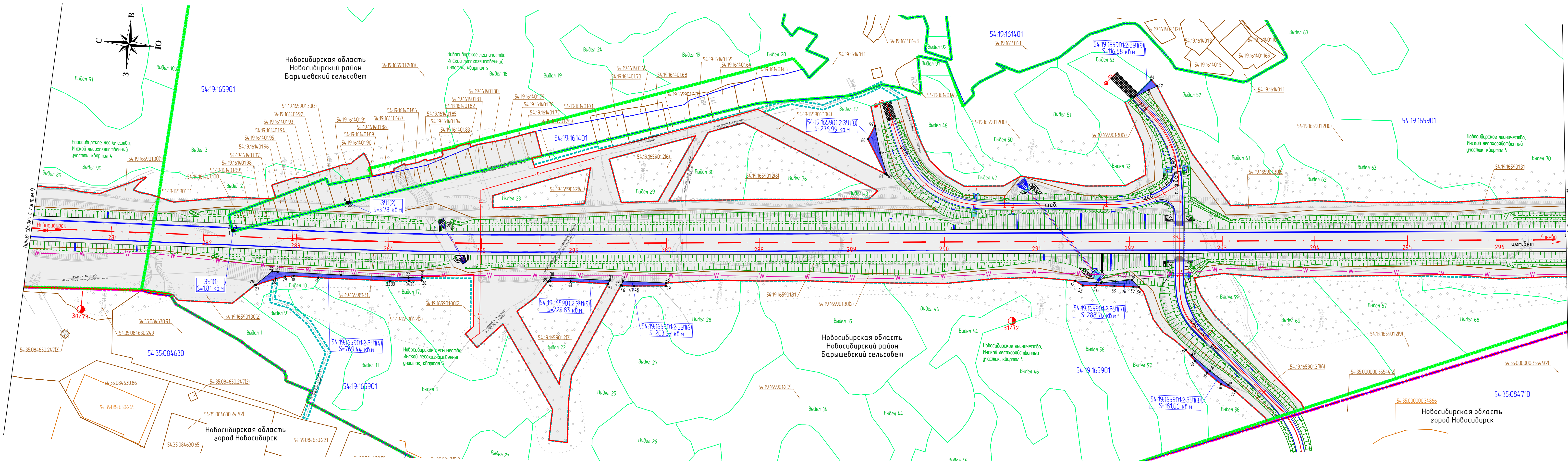
- ПОЯСНИТЕЛЬНЫЕ НАДПИСИ**
- наименование субъекта РФ
  - наименование района
  - наименование муниципального образования
  - наименование населенного пункта
  - наименование реки
  - наименование лесничества
  - наименование лесохозяйственного участка
  - номер квартала, номер выдела
  - кадастровый номер земельного участка по сведениям ЕГРН
  - кадастровый номер здания, сооружения, объекта незавершенного строительства по сведениям ЕГРН
  - номер кадастрового квартала

Новосибирская область  
Новосибирский район  
Барышевский сельсовет  
село Новоулусовое  
р. Иня  
Новосибирское лесничество  
Ильской лесохозяйственный участок  
квартал 1, выдел 25  
54.19.164601215  
54.19.0000002161  
54.19.164601



01-2021-CP3						Внесение изменений в документацию по планировке территории объекта «Строительство автомобильной дороги М-52 «Чуйский тракт» - от Новосибирска через Быскань до границы с Монголией на участке Новосибирск-Лицево (1 этап км14 - км34), Новосибирская область»			
Изм.	Кол.уч.	Лист	№ док.	Подп.	Дата	Схема резервирования земель Графическая часть	Ставля	Лист	Листов
Разработал	Учарских	02.22					П	9	12
Проверил	Бодылева	02.22				Схема резервирования земель, М 1:2000	РЕГИОНАЛЬНЫЙ КАДАСТРОВЫЙ ЦЕНТР		
ГИП	Лисев	02.22					Формат А3Х3		





УСЛОВНЫЕ ОБОЗНАЧЕНИЯ

РЕЗЕРВИРОВАНИЕ ЗЕМЕЛЬ

- земельные участки, планируемые к резервированию для государственных нужд для размещения объекта капитального строительства (автомобильной дороги федерального значения)
- земельные участки, планируемые к резервированию для государственных нужд на период строительства автомобильной дороги
- земельные участки, планируемые к резервированию для государственных нужд (подводящее электроснабжение наружного освещения автомобильной дороги)
- земельные участки, планируемые к полному изъятию для государственных нужд для размещения автомобильной дороги
- земельные участки, планируемые к резервированию для государственных нужд (газопровод)
- земельные участки, предоставленные в постоянное (бессрочное) пользование ФКУ "Сибирьгазотвод"

- 54.19.164601215.391 S=231 кв.м условный номер и площадь земельного участка, подлежащего резервированию для размещения объекта капитального строительства (автомобильной дороги)
- 54.19.164601215.391 S=231 кв.м условный номер и площадь земельного участка, подлежащего резервированию на период строительства автомобильной дороги
- 54.19.164601215.391 S=231 кв.м условный номер и площадь земельного участка, подлежащего резервированию для подводящего электроснабжения наружного освещения автомобильной дороги
- 54.19.164601215 условный номер и площадь земельного участка, подлежащего полному изъятию в полосу постоянного отвода автомобильной дороги
- 54.19.164601215.391 S=231 кв.м условный номер и площадь земельного участка, подлежащего резервированию для газопровода
- 1 номер характерной точки образуемого земельного участка, подлежащего резервированию

ГРАНИЦЫ:

- границы территории, в отношении которой утвержден проект межевания
- граница муниципального района, города
- граница сельского поселения
- граница населенного пункта
- граница Новосибирского лесничества
- граница красных линий, утвержденных в составе проекта планировки территории
- граница кадастровых кварталов по сведениям ЕГРН
- граница земельных участков по сведениям ЕГРН
- граница здания, сооружения, объекта незавершенного строительства по сведениям ЕГРН

ТРАНСПОРТНАЯ ИНФРАСТРУКТУРА ПЛАНИРУЕМАЯ

- проектируемая ось и пикеты автомобильной дороги
- проектируемые откосы автомобильной дороги
- проектируемые пересечения и примыкания автомобильной дороги с другими дорогами и элементами улично-дорожной сети
- проектируемая водопроводная труба
- водосток

ТРАНСПОРТНАЯ ИНФРАСТРУКТУРА СУЩЕСТВУЮЩАЯ

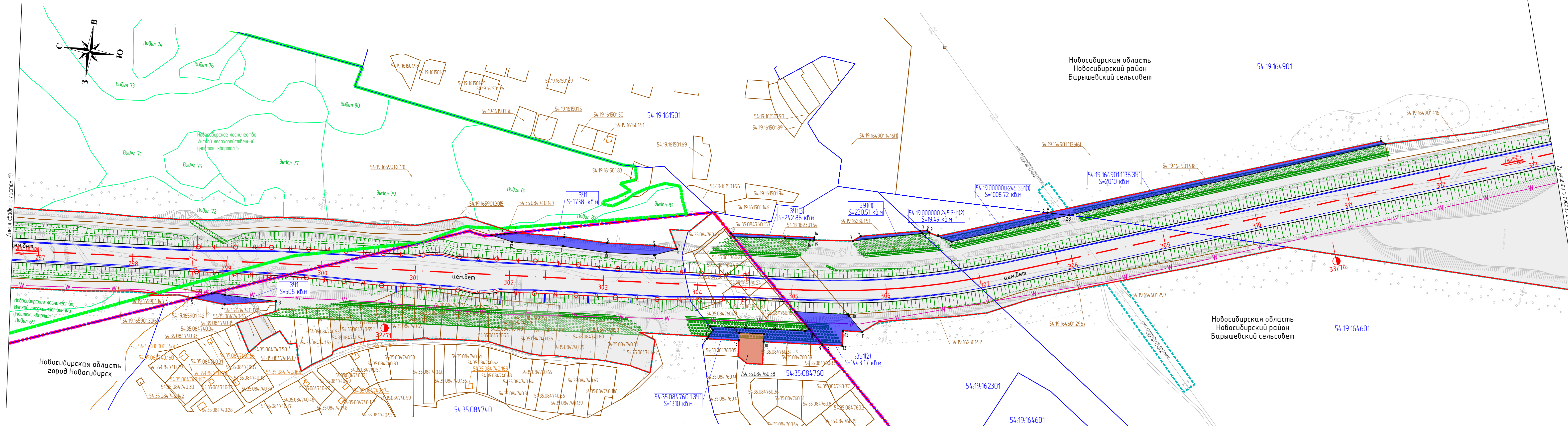
- железная дорога
- автомобильная дорога

ПОЯСНИТЕЛЬНЫЕ НАДПИСИ:

- Новосибирская область Новосибирский район Барышевский с/поселок село Новокузнецкое р. Иня Новосибирское лесничество Инский лесхозохранительный участок квартал 1, выдел 25 54.19.164601215 54.19.0000002161 54.19.164601
- наименование субъекта РФ
- наименование района
- наименование муниципального образования
- наименование населенного пункта
- наименование реки
- наименование лесничества
- наименование лесхозохранительного участка
- номер квартала, номер выдела
- кадастровый номер земельного участка по сведениям ЕГРН
- кадастровый номер здания, сооружения, объекта незавершенного строительства по сведениям ЕГРН
- номер кадастрового квартала



01-2021-CP3					
Внесение изменений в документацию по планировке территории объекта «Строительства автомобильной дороги М-52 «Чуйский тракт» - от Новосибирска через Бытск до границы с Монголией на участке Новосибирск-Линеве (1 этап км14 - км34), Новосибирская область»					
Изм.	Кол.уч.	Лист	№ док.	Подп.	Дата
Разработал	Ухарских	1	02.22		02.22
Проверил	Бобылева				02.22
ГИП	Лосев				02.22
Схема резервирования земель				Статья	Лист
Графическая часть				п	10
Схема резервирования земель, М 1:2000				Листов	12
				РЕГИОНАЛЬНЫЙ КАДАСТРОВЫЙ ЦЕНТР	

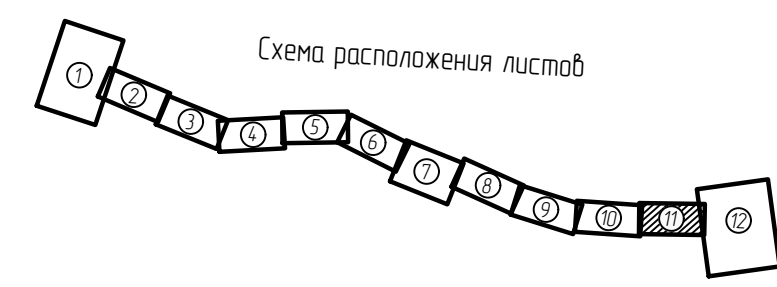


УСЛОВНЫЕ ОБОЗНАЧЕНИЯ

- РЕЗЕРВИРОВАНИЕ ЗЕМЕЛЬ**
- Земельные участки, планируемые к резервированию для размещения объекта капитального строительства (автомобильной дороги федерального значения)
  - Земельные участки, планируемые к резервированию для размещения объекта капитального строительства (автомобильной дороги) на период строительства автомобильной дороги
  - Земельные участки, планируемые к резервированию для государственных нужд (подводящее электроснабжение наружного освещения автомобильной дороги)
  - Земельные участки, планируемые к полному изъятию для государственных нужд для размещения автомобильной дороги
  - Земельные участки, планируемые к резервированию для государственных нужд (газопровод)
  - Земельные участки, предоставленные в постоянное (бессрочное) пользование ФКУ "Сибдиргазотранс"
- ГРАНИЦЫ**
- границы территории, в отношении которой утвержден проект межевания
  - граница муниципального района, города
  - граница сельского поселения
  - граница населенного пункта
  - граница Новосибирского лесничества
  - граница красных линий, утвержденных в составе проекта планировки территории
  - граница кадастровых кварталов по сведениям ЕГРН
  - граница земельных участков по сведениям ЕГРН
  - граница здания, сооружения, объекта незавершенного строительства по сведениям ЕГРН

- ТРАНСПОРТНАЯ ИНФРАСТРУКТУРА ПЛАНИРУЕМАЯ**
- проектируемая ось и лотки автомобильной дороги
  - проектируемые откосы автомобильной дороги
  - проектируемые пересечения и примыкания автомобильной дороги с другими дорогами и элементами улично-дорожной сети
  - проектируемая водопроводная труба
  - водосток
- ТРАНСПОРТНАЯ ИНФРАСТРУКТУРА СУЩЕСТВУЮЩАЯ**
- железная дорога
  - автомобильная дорога

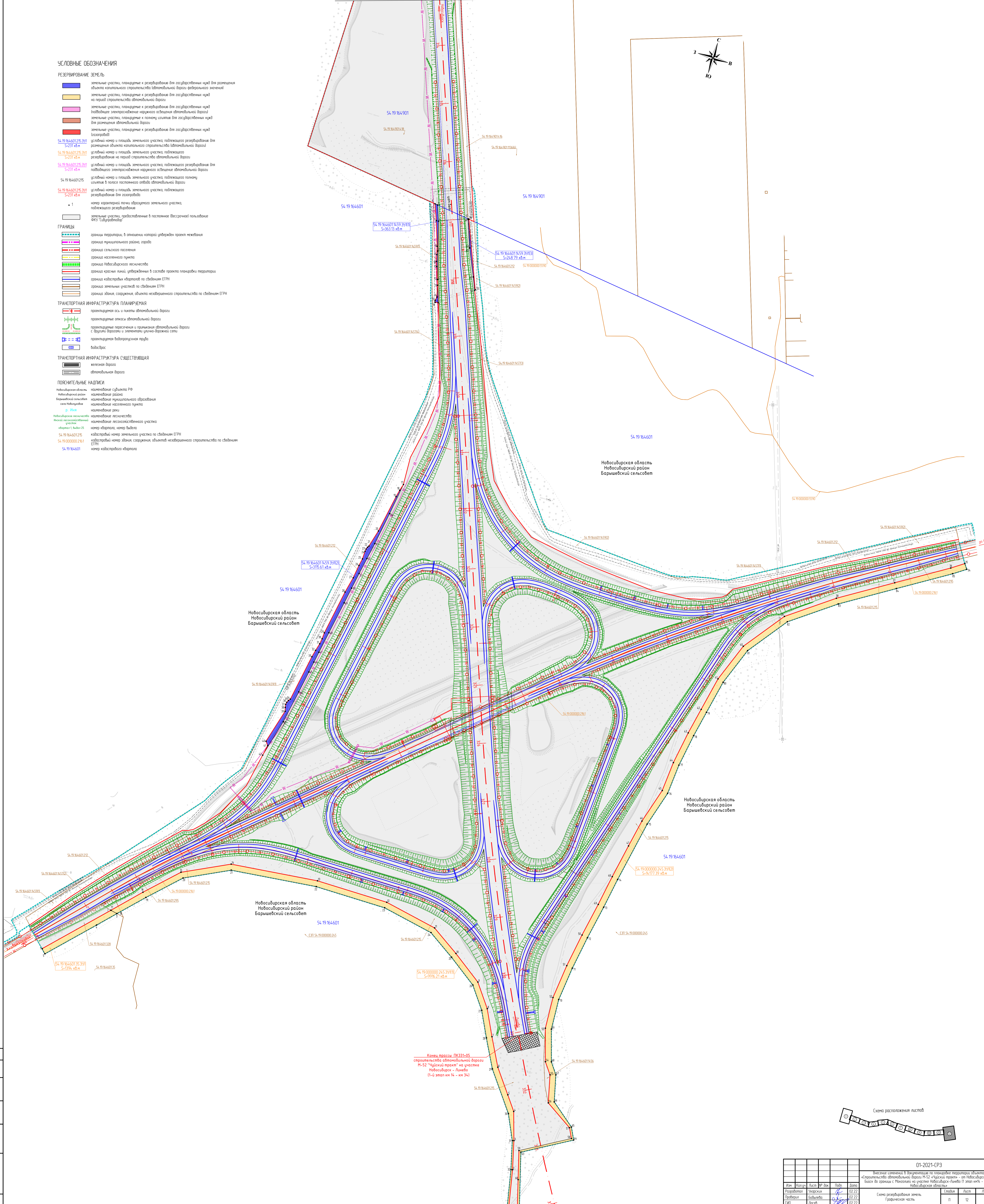
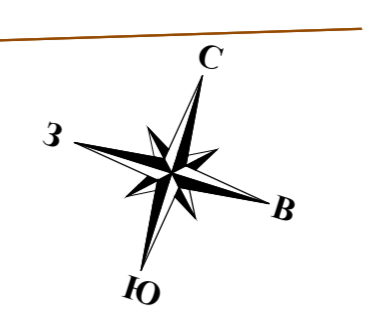
- ПОЯСНИТЕЛЬНЫЕ НАДПИСИ:**
- Новосибирская область: наименование субъекта РФ
  - Новосибирский район: наименование района
  - Барышевский сельсовет: наименование муниципального образования
  - село Новолинеево: наименование населенного пункта
  - р. Иня: наименование реки
  - Новосибирское лесничество: наименование лесничества
  - Иинский лесхозхозяйственный участок: наименование лесхозхозяйственного участка
  - квартал 1, выдел 25: номер квартала, номер выдела
  - 54.19.16.4601.215: кадастровый номер земельного участка по сведениям ЕГРН
  - 54.19.000000.216: кадастровый номер здания, сооружения, объекта незавершенного строительства по сведениям ЕГРН
  - 54.19.16.4601: номер кадастрового квартала



01-2021-CP3						Внесение изменений в документацию по планировке территории объекта «Строительства автомобильной дороги М-52 «Чуйский тракт» - от Новосибирска через Быскы до границы с Монголией на участке Новосибирск-Линевка (1 этап км14 - км34), Новосибирская область»			
Изм.	Кол.уч.	Лист	№ док.	Подп.	Дата	Схема резервирования земель Графическая часть	Статья	Лист	Листов
Разработал	Учарских	02.22					П	11	12
Проверил	Бобылева	02.22							
ГИП	Лисев	02.22							
Схема резервирования земель, М 1:2000						РЕГИОНАЛЬНЫЙ КАДАСТРОВЫЙ ЦЕНТР			

УСЛОВНЫЕ ОБОЗНАЧЕНИЯ

- РЕЗЕРВИРОВАНИЕ ЗЕМЕЛЬ**
- Земельные участки, планируемые к резервированию для государственных нужд для размещения объектов капитального строительства автомобильной дороги федерального значения
  - Земельные участки, планируемые к резервированию для государственных нужд на период строительства автомобильной дороги
  - Земельные участки, планируемые к резервированию для государственных нужд для обеспечения электроснабжения народного хозяйства автомобильной дороги
  - Земельные участки, планируемые к передаче в пользование для государственных нужд для размещения автомобильной дороги
  - Земельные участки, планируемые к резервированию для государственных нужд (загоразобой)
- УСЛОВНЫЕ ОБОЗНАЧЕНИЯ**
- Условный номер и площадь земельного участка, подлежащего резервированию для размещения объектов капитального строительства автомобильной дороги
  - Условный номер и площадь земельного участка, подлежащего резервированию на период строительства автомобильной дороги
  - Условный номер и площадь земельного участка, подлежащего резервированию для обеспечения электроснабжения народного хозяйства автомобильной дороги
  - Условный номер и площадь земельного участка, подлежащего передаче в пользование для государственных нужд
  - Условный номер и площадь земельного участка, подлежащего резервированию для загоразобой
- ГРАНИЦЫ**
- Границы территории, в отношении которой утверждены проекты землеустройства
  - Границы муниципального района, города
  - Границы сельского поселения
  - Границы населенного пункта
  - Границы Новосибирского лесничества
  - Границы красных линий, утвержденных в составе проекта землеустройства территории
  - Границы кадастровых кварталов по сведениям ЕГРН
  - Границы земельных участков по сведениям ЕГРН
  - Границы зон, сооружений, объектов незавершенного строительства по сведениям ЕГРН
- ТРАНСПОРТНАЯ ИНФРАСТРУКТУРА ПЛАНИРУЕМАЯ**
- Проектная ось и пункты автомобильной дороги
  - Проектные полосы автомобильной дороги
  - Проектные пересечения и примыкания автомобильной дороги с другими дорогами и элементами улично-дорожной сети
  - Проектная водопроводная труба
  - Водоем
- ТРАНСПОРТНАЯ ИНФРАСТРУКТУРА СУЩЕСТВУЮЩАЯ**
- Железные дороги
  - Автомобильная дорога
- ПОЯСНИТЕЛЬНЫЕ НАДПИСИ**
- Новосибирская область - наименование субъекта РФ
  - Новосибирский район - наименование района
  - Барышевский сельсовет - наименование муниципального образования
  - с/п.п. - наименование населенного пункта
  - л.п. - наименование лесничества
  - Исход. кадастровый/земельный участок - наименование кадастрового/земельного участка
  - кв.п. - номер кадастрового/земельного участка по сведениям ЕГРН
  - 54-19-164-01-215 - кадастровый номер земельного участка по сведениям ЕГРН
  - 54-19-000000-2151 - кадастровый номер зоны, сооружения, объекта незавершенного строительства по сведениям ЕГРН
  - 54-19-164-01 - номер кадастрового квартала



Новосибирская область  
Новосибирский район  
Барышевский сельсовет

Новосибирская область  
Новосибирский район  
Барышевский сельсовет

Новосибирская область  
Новосибирский район  
Барышевский сельсовет

Новосибирская область  
Новосибирский район  
Барышевский сельсовет

Конец трассы ПК331+05  
строительства автомобильной дороги  
М-52 "Чуйский тракт" на участке  
Новосибирск - Лисово  
(1-й этап км 14 - км 34)




01-2024-CP3					
Внесены изменения в документацию по планировке территории объекта «Строительство автомобильной дороги М-52 «Чуйский тракт» от Новосибирска через Байк до границы с Монголией на участке Новосибирск-Лисово (1-й этап км 14 - км 34), Новосибирская область»					
Доп.	Контр.	Лист	№ док.	Подп.	Дата
Разработчик	Эксперт	Лист	№ док.	Подп.	Дата
Проверен	Большаков	Лист	№ док.	Подп.	Дата
ГВП	Лисов	Лист	№ док.	Подп.	Дата
Схема резервирования земель					
Гравированная часть					
Листов	11	Лист	12	Листов	12
Схема резервирования земель, М 1:2000					
				РЕГИОНАЛЬНЫЙ НАКАРТАВЫЙ ЦЕНТР	

И.М.В. № подл.	Лист	№ док.	Внесены изменения
----------------	------	--------	-------------------

**Сведения о земельных участках, которые полностью или частично попадают в границы планируемого размещения объекта федерального значения для целей резервирования, предназначенных для размещения объекта капитального строительства «Строительство автомобильной дороги М-52 «Чуйский тракт» - от Новосибирска через Бийск до границы с Монголией, на участке Новосибирск - Линево (1 этап, км 14 - км 34), Новосибирская область»**

№ п/п	Условный номер образуемого земельного участка	Номер контура образуемого земельного участка	Площадь образуемого земельного участка, кв.м	Устанавливаемая категория земель	Вид разрешенного использования образуемого земельного участка в соответствии с проектом планировки территории (код)	Способ образования земельного участка	Кадастровый номер исходного земельного участка (контур)	Площадь исходного земельного участка, кв.м	Адрес/ местоположение исходного земельного участка	Категория земель исходного земельного участка	Вид разрешенного использования исходного земельного участка	Правообладатель/ Вид права исходного земельного участка
1	:2504:3У1	1	34.23	земли промышленности, энергетики, транспорта, связи, радиовещания, телевидения, информатики, земли для обеспечения космической деятельности, земли обороны, безопасности и земли иного специального назначения	автомобильный транспорт	раздел с сохранением исходного земельного участка в измененных границах	54:19:133701:2504(13) 54:19:133701:2504(2) 54:19:133701:2504(6) (входят в многоконтурный земельный участок 54:19:133701:2504)	17 133	Новосибирская область, Новосибирский р-н, МО Раздольненского сельсовета	земли сельскохозяйственного назначения	для ведения сельского хозяйства	Новосибирская область/ Собственность, № 54:19:133701:2504-54/169/2021-1 от 19.01.2021
		2	53.31									
		3	385.09									
		4	731.01									
<b>Всего:</b>		<b>1 204</b>										
2	:687:3У1	1	312.40	земли промышленности, энергетики, транспорта, связи, радиовещания, телевидения, информатики, земли для обеспечения космической деятельности, земли обороны, безопасности и земли иного специального назначения	автомобильный транспорт	раздел с сохранением исходного земельного участка в измененных границах	54:19:133701:999 54:19:133701:1007 54:19:133701:1003 54:19:133701:664 54:19:133701:998 54:19:133701:995 54:19:133701:1004 54:19:133701:1001 54:19:133701:1006 (входят в единое землепользование 54:19:133701:687)	37 989 840	Новосибирская область, Новосибирский р-н, МО Раздольненского сельсовета	земли сельскохозяйственного назначения	для ведения сельского хозяйства	Новосибирская область /Собственность, № 54-54-01/314/2012-490 от 09.08.2012
		2	128.27									
		3	40.72									
		4	7112.15									
		5	341.08									
		6	291.46									
		7	188.54									
		8	91.80									
		9	1894.09									
		10	9.13									
		11	148.12									
		12	890.83									
		13	398.43									
		14	285.74									
		15	49.42									
		16	2477.48									
		17	204.38									
		18	124.11									
		19	657.25									
		20	0.91									
<b>Всего:</b>		<b>15 646</b>										

						01-2021-СРЗ		
Изм.	Кол.уч	Лист	№ док.	Подп.	Дата	Сведения о земельных участках, которые полностью или частично попадают в границы планируемого размещения объекта федерального значения для целей резервирования		
Разработал	Бобылева				02.22			
Проверил	Тужилкин				02.22			
ГИП	Лосев				02.22			
						Стадия	Лист	Листов
						П	1	7
						 <b>РЕГИОНАЛЬНЫЙ КАДАСТРОВЫЙ ЦЕНТР</b>		

№ п/п	Условный номер образуемого земельного участка	Номер контура образуемого земельного участка	Площадь образуемого земельного участка, кв.м	Устанавливаемая категория земель	Вид разрешенного использования образуемого участка в соответствии с проектом планировки территории (код)	Способ образования земельного участка	Кадастровый номер исходного земельного участка (контур)	Площадь исходного земельного участка, кв.м	Адрес/ местоположение исходного земельного участка	Категория земель исходного земельного участка	Вид разрешенного использования исходного земельного участка	Правообладатель/ Вид права исходного земельного участка
3	:3У1	-	36	земли промышленности, энергетики, транспорта, связи, радиовещания, телевидения, информатики, земли для обеспечения космической деятельности, земли обороны, безопасности и земли иного специального назначения	автомобильный транспорт	образование из земель неразграниченной государственной собственности	54:19:133701	-	обл. Новосибирская, р-н Новосибирский, Раздольненский сельсовет	-	-	Неразграниченная государственная собственность
<b>Всего:</b>			<b>36</b>									
4	:1013:3У1	-	131	земли промышленности, энергетики, транспорта, связи, радиовещания, телевидения, информатики, земли для обеспечения космической деятельности, земли обороны, безопасности и земли иного специального назначения	автомобильный транспорт	раздел с сохранением исходного земельного участка в измененных границах	54:19:133701:1013	670	Новосибирская область, р-н Новосибирский, Раздольненский сельсовет	земли промышленности, энергетики, транспорта, связи, радиовещания, телевидения, информатики, земли для обеспечения космической деятельности, земли обороны, безопасности и земли иного специального назначения	автомобильные дороги общего пользования	Новосибирская область /Собственность, № 54-54/001-54/001/906/2016-511/1 от 08.11.2016 отсутствует /Аренда (в том числе, субаренда), 15.03.2017, 54:19:133701:1013-54/001/2017-1, с 10.02.2017 по 22.07.2056
<b>Всего:</b>			<b>131</b>									
5	:368:3У1	1	274.74	земли промышленности, энергетики, транспорта, связи, радиовещания, телевидения, информатики, земли для обеспечения космической деятельности, земли обороны, безопасности и земли иного специального назначения	автомобильный транспорт	раздел с сохранением исходного земельного участка в измененных границах	54:19:142601:93 54:19:141704:418 54:19:142601:2726 (входят в единое землепользование 54:19:000000:368)	5 976 143	обл. Новосибирская, р-н Новосибирский, МО Новолуговской сельсовет, МО Плотниковский сельсовет, АОЗТ агрофирма "Иня"	земли сельскохозяйственного назначения	для сельскохозяйственного производства	Российская Федерация/ Собственность, № 54-01/19-10/2000-574 от 30.11.2000; Сервитут (право), № 54:19:000000:368-54/001/2018-1 от 22.11.2018
		2	823.16									
		3	11.05									
		4	5590.52									
		5	144.34									
		6	176.41									
		7	56.24									
		8	3707.05									
		9	2100.76									
		10	3790.85									
		11	5136.26									
		12	1820.66									
<b>Всего:</b>			<b>23 632</b>									
6	:1231:3У1	-	6	земли промышленности, энергетики, транспорта, связи, радиовещания, телевидения, информатики, земли для обеспечения космической деятельности, земли обороны, безопасности и земли иного специального назначения	автомобильный транспорт	раздел с сохранением исходного земельного участка в измененных границах	54:19:000000:1231(61) (входит в многоконтурный земельный участок 54:19:000000:1231)	2 909	Новосибирская обл, р-н Новосибирский, Линия электропередачи ВЛ-110 кВ К-27/28, Восточная-Барышевская (от оп.№21 до оп.№147)	категория не установлена	отсутствует	Данные о правообладателе отсутствуют
<b>Всего:</b>			<b>6</b>									

Изм.	Копуч	Лист	Док.	Подпись	Дата
------	-------	------	------	---------	------

01-2021-СРЗ

Лист

2

№ п/п	Условный номер образуемого земельного участка	Номер контура образуемого земельного участка	Площадь образуемого земельного участка, кв.м	Устанавливаемая категория земель	Вид разрешенного использования образуемого участка в соответствии с проектом планировки территории (код)	Способ образования земельного участка	Кадастровый номер исходного земельного участка (контур)	Площадь исходного земельного участка, кв.м	Адрес/ местоположение исходного земельного участка	Категория земель исходного земельного участка	Вид разрешенного использования исходного земельного участка	Правообладатель/ Вид права исходного земельного участка
7	:2983:ЗУ1	1	1308.77	земли населённых пунктов	земельные участки (территории) общего пользования	раздел с сохранением исходного земельного участка в измененных границах	54:19:142601:2983	32 347	Новосибирская область, Новосибирский район, Новолуговской сельсовет, село Новолуговое	земли населённых пунктов	Автомобильные дороги общего пользования	Новолуговской сельсовет Новосибирского района Новосибирской области/ Собственность, Собственность, № 54:19:142601:2983-54/001/2018-1 от 09.07.2018
		2	92.85									
		3	403.19									
		4	62.75									
<b>Всего:</b>		<b>1 868</b>										
8	:6809:ЗУ1	-	1535	земли населённых пунктов	земельные участки (территории) общего пользования	раздел с сохранением исходного земельного участка в измененных границах	54:19:000000:6809(1) (входит в многоконтурный земельный участок 54:19:000000:6809)	72 120	Новосибирская область, р-н Новосибирский, с/с Новолуговской, с Новолуговое, ул Шоссейная	земли населённых пунктов	автомобильные дороги общего пользования	Новолуговской сельсовет Новосибирского района Новосибирской области/ Собственность, № 54:19:000000:6809-54/167/2020-1 от 03.12.2020
<b>Всего:</b>		<b>1 535</b>										
9	:866:ЗУ1	-	351	земли промышленности, энергетики, транспорта, связи, радиовещания, телевидения, информатики, земли для обеспечения космической деятельности, земли обороны, безопасности и земли иного специального назначения	автомобильный транспорт	раздел с сохранением исходного земельного участка в измененных границах	54:19:142601:866(2) (входит в многоконтурный земельный участок 54:19:142601:866)	6 997	Новосибирская область, р-н Новосибирский, МО Новолуговской сельсовет	земли сельскохозяйственного назначения	внутрихозяйственные дороги, коммуникации	Новолуговской сельсовет Новосибирского района Новосибирской области/ Собственность, № 54:19:142601:866-54/167/2021-2 от 11.02.2021
												Администрация Новолуговского сельсовета Новосибирского района Новосибирской области/Постоянное (бессрочное) пользование, № 54:19:142601:866-54/163/2021-1 от 05.02.2021
<b>Всего:</b>		<b>351</b>										
10	:425:ЗУ1	1	30.60	земли промышленности, энергетики, транспорта, связи, радиовещания, телевидения, информатики, земли для обеспечения космической деятельности, земли обороны, безопасности и земли иного специального назначения	строительство, реконструкция, эксплуатация линейных объектов	раздел с сохранением исходного земельного участка в измененных границах	54:19:142601:425	2 546 791	обл. Новосибирская, р-н Новосибирский, МО Новолуговской сельсовет, (лесной участок площадью 276 га)	земли лесного фонда	для ведения лесного хозяйства	Российская Федерация/ Собственность, № 54:19:142601:425-54/163/2020-1 от 11.09.2020
		2	28.53									
		3	1327.99									
<b>Всего:</b>		<b>1 387</b>										

Изм.	Колуч	Лист	Док.	Подпись	Дата
------	-------	------	------	---------	------

01-2021-СРЗ

Лист

3

№ п/п	Условный номер образуемого земельного участка	Номер контура образуемого земельного участка	Площадь образуемого земельного участка, кв.м	Устанавливаемая категория земель	Вид разрешенного использования образуемого земельного участка в соответствии с проектом планировки территории (код)	Способ образования земельного участка	Кадастровый номер исходного земельного участка (контур)	Площадь исходного земельного участка, кв.м	Адрес/ местоположение исходного земельного участка	Категория земель исходного земельного участка	Вид разрешенного использования исходного земельного участка	Правообладатель/ Вид права исходного земельного участка
11	:10346:3У1	1	809.91	земли населённых пунктов	земельные участки (территории) общего пользования	раздел с сохранением исходного земельного участка в измененных границах	54:35:000000:10346	11 248	Новосибирская обл., г.Новосибирск	земли населенных пунктов	строительные площадки	Данные о правообладателе отсутствуют
		2	1222.24									
		3	63.99									
		<b>Всего:</b>	<b>2 096</b>									
12	:35528:3У1	1	50.94	земли населённых пунктов	земельные участки (территории) общего пользования	раздел с сохранением исходного земельного участка в измененных границах	54:35:000000:35528(53) 54:35:000000:35528(54) (входят в многоконтурный земельный участок 54:35:000000:35528)	4 016	Российская Федерация, Новосибирская область, городской округ город Новосибирск, Новосибирск, Бердское шоссе, з/у 510а	земли населённых пунктов	коммунальное обслуживание (3.1)	Данные о Правообладателе отсутствуют
		2	56.09									Частный сервитут Акционерное Общество "Электромаршрут", 54:35:000000:35528-54/167/2021-1 на 49 лет
		<b>Всего:</b>	<b>107</b>									
13	:71:3У1 <sup>1</sup>	-	59	земли населённых пунктов	земельные участки (территории) общего пользования	раздел с сохранением исходного земельного участка в измененных границах	54:35:084625:3 (входит в единое землепользование 54:35:000000:71)	259	Новосибирская область, г. Новосибирск	земли населённых пунктов	в целях размещения и использования по назначению объектов энергетики	Данные о правообладателе отсутствуют Акционерное общество "Региональные электрические сети"/Аренда, весь объект, 16.06.2007, 54-54-01/090/2007-306, срок не определен
		<b>Всего:</b>	<b>59</b>									
14	:2:3У1	1	445.07	земли промышленности, энергетики, транспорта, связи, радиовещания, телевидения, информатики, земли для обеспечения космической деятельности, земли обороны, безопасности и земли иного специального назначения	строительство, реконструкция, эксплуатация линейных объектов	раздел с сохранением исходного земельного участка в измененных границах	54:19:165901:2(1) 54:19:165901:2(2) 54:19:165901:2(3) 54:19:165901:2(10) (входят в многоконтурный земельный участок 54:19:165901:2)	1 801 474	обл. Новосибирская, р-н Новосибирский, Барышевский сельсовет	земли лесного фонда	для ведения лесного хозяйства	Российская Федерация/ Собственность, № 54-54/001-54/001/802/2015-582/1 от 27.05.2015
		2	170.68									
		3	181.06									
		4	769.44									
		5	229.83									
		6	203.59									
		7	288.76									
		8	276.99									
		<b>Всего:</b>	<b>2 682</b>									
15	:3У1	1	1.81	земли промышленности, энергетики, транспорта, связи, радиовещания, телевидения, информатики, земли для обеспечения космической деятельности, земли обороны, безопасности и земли иного специального назначения	автомобильный транспорт	образование из земель неразграниченной государственной собственности	54:19:000000	-	Новосибирская область, Новосибирский район, Барышевский сельсовет	-	-	Неразграниченная государственная собственность
		2	3.78									
		<b>Всего:</b>	<b>6</b>									

Изм.	Колуч	Лист	Док.	Подпись	Дата
------	-------	------	------	---------	------

01-2021-СРЗ

Лист

4

№ п/п	Условный номер образуемого земельного участка	Номер контура образуемого земельного участка	Площадь образуемого земельного участка, кв.м	Устанавливаемая категория земель	Вид разрешенного использования образуемого земельного участка в соответствии с проектом планировки территории (код)	Способ образования земельного участка	Кадастровый номер исходного земельного участка (контур)	Площадь исходного земельного участка, кв.м	Адрес/ местоположение исходного земельного участка	Категория земель исходного земельного участка	Вид разрешенного использования исходного земельного участка	Правообладатель/ Вид права исходного земельного участка
16	:1459:3У1	1	363.13	земли промышленности, энергетики, транспорта, связи, радиовещания, телевидения, информатики, земли для обеспечения космической деятельности, земли обороны, безопасности и земли иного специального назначения	автомобильный транспорт	раздел с сохранением исходного земельного участка в измененных границах	54:19:164601:1459(1) 54:19:164601:1459(2) (входят в многоконтурный земельный участок 54:19:164601:1459)	63 594	Новосибирская область, Новосибирский район, Барышевский сельсовет	категория не установлена	отсутствует	данные о правообладателе отсутствуют
		2	3115.61									
		3	248.79									
<b>Всего:</b>			<b>3 728</b>									
17	:3У1	-	224	земли промышленности, энергетики, транспорта, связи, радиовещания, телевидения, информатики, земли для обеспечения космической деятельности, земли обороны, безопасности и земли иного специального назначения	автомобильный транспорт	образование из земель неразграниченной государственной собственности	54:19:142601	-	Новосибирская область, р-н Новосибирский, Новолуговской сельсовет	-	-	Неразграниченная государственная собственность
<b>Всего:</b>			<b>224</b>									
18	:1828:3У1	-	311	земли населённых пунктов	земельные участки (территории) общего пользования	раздел	54:19:142601:1828	9 975	Новосибирская область, р-н Новосибирский, Новолуговской сельсовет, с Новолуговое, ул Шоссейная	земли населённых пунктов	для ведения личного подсобного хозяйства	Габерник Ирина Николаевна/ Собственность, № 54-54/001-54/001/534/2015-854/1 от 23.06.2015
<b>Всего:</b>			<b>311</b>									
19	:1:3У1	-	1310	земли населённых пунктов	земельные участки (территории) общего пользования	раздел с сохранением исходного земельного участка в измененных границах	54:35:084760:1(3) (входит в многоконтурный земельный участок 54:35:084760:1)	46 852	обл.Новосибирская, г.Новосибирск	земли населённых пунктов	занимаемый садами	Данные о правообладателе отсутствуют
<b>Всего:</b>			<b>1310</b>									
20	:3У1	1	230.51	земли промышленности, энергетики, транспорта, связи, радиовещания, телевидения, информатики, земли для обеспечения космической деятельности, земли обороны, безопасности и земли иного специального назначения	автомобильный транспорт	образование из земель неразграниченной государственной собственности	54:19:000000	-	Новосибирская область, р-н Новосибирский, Барышевский сельсовет	-	-	Неразграниченная государственная собственность
		2	1443.17									
		3	242.86									
<b>Всего:</b>			<b>1917</b>									

Изм.	Колуч	Лист	Док.	Подпись	Дата
------	-------	------	------	---------	------

01-2021-СРЗ

Лист

5



№ п/п	Условный номер образуемого земельного участка	Номер контура образуемого земельного участка	Площадь образуемого земельного участка, кв.м	Устанавливаемая категория земель	Вид разрешенного использования образуемого участка в соответствии с проектом планировки территории (код)	Способ образования земельного участка	Кадастровый номер исходного земельного участка (контур)	Площадь исходного земельного участка, кв.м	Адрес/ местоположение исходного земельного участка	Категория земель исходного земельного участка	Вид разрешенного использования исходного земельного участка	Правообладатель/ Вид права исходного земельного участка
21	:245:3У1	1	1008.72	земли промышленности, энергетики, транспорта, связи, радиовещания, телевидения, информатики, земли для обеспечения космической деятельности, земли обороны, безопасности и земли иного специального назначения	автомобильный транспорт	раздел с сохранением исходного земельного участка в измененных границах	54:19:164601:54 (входит в единое землепользование 54:19:000000:245)	37 930 285	Новосибирская область, р-н Новосибирский, МО Барышевского сельсовета	земли сельскохозяйственного назначения	для сельскохозяйственного производства	Российская Федерация/ Собственность № 54-54-01/442/2011-427 от 26.08.2011
		2	19.49									Учреждение Российской академии наук Экспериментальное сельское хозяйство Сибирского отделения РАН/ Постоянное (бессрочное) пользование № 54-54-01/442/2011-428 от 26.08.2011
<b>Всего:</b>			<b>1028</b>									
22	:1136:3У1	-	2010	земли промышленности, энергетики, транспорта, связи, радиовещания, телевидения, информатики, земли для обеспечения космической деятельности, земли обороны, безопасности и земли иного специального назначения	автомобильный транспорт	раздел	54:19:164901:1136(6) (входит в многоконтурный земельный участок 54:19:164901:1136)	1 523 092	Новосибирская область, Новосибирский район, Барышевский сельсо	земли сельскохозяйственного назначения	для ведения сельского хозяйства	Закрытое акционерное общество Птицефабрика "Ново-Барышевская"/ Собственность, № 54:19:164901:1136-54/001/2019-1 от 09.07.2019
<b>Всего:</b>			<b>2 010</b>									
23	:323:3У1	-	16	земли промышленности, энергетики, транспорта, связи, радиовещания, телевидения, информатики, земли для обеспечения космической деятельности, земли обороны, безопасности и земли иного специального назначения	автомобильный транспорт	раздел с сохранением исходного земельного участка в измененных границах	54:19:141601:30 (входит в единое землепользование 54:19:000000:323)	318	обл. Новосибирская, р-н Новосибирский, МО Новолуговского сельсовета	Земли промышленности, энергетики, транспорта, связи, радиовещания, телевидения, информатики, земли для обеспечения космической деятельности, земли обороны, безопасности и земли иного специального назначения	для размещения объектов энергетики	Новолуговской сельсовет Новосибирского района Новосибирской области/Собственность, № 54:19:000000:323-54/001/2017-1 от 25.08.2017
<b>Всего:</b>			<b>16</b>									
24	:1826:3У1 <sup>1</sup>	-	5	земли промышленности, энергетики, транспорта, связи, радиовещания, телевидения, информатики, земли для обеспечения космической деятельности, земли обороны, безопасности и земли иного специального назначения	автомобильный транспорт	раздел с сохранением исходного земельного участка в измененных границах	54:19:142601:1826(14) (входит в многоконтурный земельный участок 54:19:142601:1826)	125	Новосибирская область, р-н Новосибирский, Новолуговской сельсовет	Земли сельскохозяйственного назначения	садоводство	Данные о правообладателе отсутствуют Садоводческое некоммерческое товарищество "Сосновая роща", /Аренда (в том числе, субаренда) 54-54/001-54/001/156/2015-989/3с 18.05.2015 по 17.05.2064
<b>Всего:</b>			<b>5</b>									
25	:369:3У1	-	1138	земли промышленности, энергетики, транспорта, связи, радиовещания, телевидения, информатики, земли для обеспечения космической деятельности, земли обороны, безопасности и земли иного специального назначения	автомобильный транспорт	раздел с сохранением исходного земельного участка в измененных границах	54:19:142601:514 (входит в единое землепользование 54:19:000000:369)	514765	Новосибирская обл, р-н Новосибирский, МО Новолуговской сельсовет, МО Плотниковский сельсовет	Земли сельскохозяйственного назначения	для сельскохозяйственного производства	Данные о правообладателе отсутствуют
<b>Всего:</b>			<b>1 138</b>									

Изм.	Колуч	Лист	Док.	Подпись	Дата

01-2021-СРЗ

Лист

6

№ п/п	Условный номер образуемого земельного участка	Номер контура образуемого земельного участка	Площадь образуемого земельного участка, кв.м	Устанавливаемая категория земель	Вид разрешенного использования образуемого земельного участка в соответствии с проектом планировки территории (код)	Способ образования земельного участка	Кадастровый номер исходного земельного участка (контур)	Площадь исходного земельного участка, кв.м	Адрес/ местоположение исходного земельного участка	Категория земель исходного земельного участка	Вид разрешенного использования исходного земельного участка	Правообладатель/ Вид права исходного земельного участка
26	:391:3У1	-	8391	земли промышленности, энергетики, транспорта, связи, радиовещания, телевидения, информатики, земли для обеспечения космической деятельности, земли обороны, безопасности и земли иного специального назначения	автомобильный транспорт	раздел с сохранением исходного земельного участка в измененных границах	54:19:142601:390 (входит в единое землепользование 54:19:142601:391)	603561	Новосибирская область, р-н Новосибирский, МО Новолуговской сельсовет	Земли сельскохозяйственного назначения	для сельскохозяйственного производства	Данные о правообладателе отсутствуют
			<b>8 391</b>									
27	:3У1	-	704	земли населённых пунктов	земельные участки (территории) общего пользования	образование из земель неразграниченной государственной собственности	54:19:160122	-	Новосибирская обл, р-н Новосибирский, с Барышево	-	-	Неразграниченная государственная собственность
			<b>Всего:</b>	<b>704</b>								
28	:3У1	-	1738	земли населённых пунктов	земельные участки (территории) общего пользования	образование из земель неразграниченной государственной собственности	54:35:084740	-	Новосибирская область, г Новосибирск	-	-	Неразграниченная государственная собственность
			<b>Всего:</b>	<b>1738</b>								
29	:3У1	-	508	земли населённых пунктов	земельные участки (территории) общего пользования	образование из земель неразграниченной государственной собственности	54:35:084740	-	Новосибирская область, г Новосибирск	-	-	Неразграниченная государственная собственность
			<b>Всего:</b>	<b>508</b>								

**Примечание:**

<sup>1</sup> - земельные участки подлежат изъятию для нужд Российской Федерации в целях обеспечения реализации проекта «Строительство автомобильной дороги М-52 «Чуйский тракт» - от Новосибирска через Бийск до границы с Монголией, на участке Новосибирск - Линево (1 этап, км 14 - км 34), Новосибирская область» (Распоряжение №3-р от 14.01.2022 Федерального дорожного агентства Министерства транспорта Российской Федерации).

Изм.	Колуч	Лист	Док.	Подпись	Дата


01-2021-СРЗ

Лист

7

**Сведения о земельных участках, которые полностью или частично попадают в границы планируемого размещения объекта федерального значения для целей резервирования, необходимых на период строительства и (или) для линейных объектов, подлежащих реконструкции в связи с изменением их местоположения, в целях обеспечения реализации строительства объекта «Строительство автомобильной дороги М-52 «Чуйский тракт» - от Новосибирска через Бийск до границы с Монголией, на участке Новосибирск - Линево (1 этап, км 14 - км 34), Новосибирская область»**

№ п/п	Условный номер образуемого земельного участка	Номер контура образуемого земельного участка	Площадь образуемого земельного участка, кв.м	Устанавливаемая категория земель	Вид разрешенного использования образуемого земельного участка в соответствии с проектом планировки территории (код)	Способ образования земельного участка	Кадастровый номер исходного земельного участка (контур)	Площадь исходного земельного участка, кв.м	Адрес/ местоположение исходного земельного участка	Категория земель исходного земельного участка	Вид разрешенного использования исходного земельного участка	Правообладатель/ Вид права исходного земельного участка
1	:368:3У1	1	89.72	земли промышленности, энергетики, транспорта, связи, радиовещания, телевидения, информатики, земли для обеспечения космической деятельности, земли обороны, безопасности и земли иного специального назначения	автомобильный транспорт	раздел с сохранением исходного земельного участка в измененных границах	54:19:142601:93 (входит в единое землепользование 54:19:000000:368)	5 976 143	обл. Новосибирская, р-н Новосибирский, МО Новолуговской сельсовет, МО Плотниковский сельсовет, АОЗТ агрофирма "Иня"	земли сельскохозяйственного назначения	для сельскохозяйственного производства	Российская Федерация/ Собственность, № 54-01/19-10/2000-574 от 30.11.2000; Сервитут (право), № 54:19:000000:368-54/001/2018-1 от 22.11.2018
		2	2573.69									
		3	1788.91									
		4	3424.52									
		5	21636.29									
<b>Всего:</b>			<b>29 513</b>									
2	:2983:3У1	1	1487.23	земли населённых пунктов	земельные участки (территории) общего пользования	раздел с сохранением исходного земельного участка в измененных границах	54:19:142601:2983(1) (входит в многоконтурный земельный участок 54:19:142601:2983)	32 347	Новосибирская область, Новосибирский район, Новолуговской сельсовет, село Новолуговое	земли населённых пунктов	для общего пользования (уличная сеть)	Новолуговской сельсовет Новосибирского района Новосибирской области/ Собственность, № 54:19:000000:6809-54/167/2020-1 от 03.12.2020
		2	1798.87									
<b>Всего:</b>			<b>3 286</b>									
3	:3870:3У1	-	10063	земли промышленности, энергетики, транспорта, связи, радиовещания, телевидения, информатики, земли для обеспечения космической деятельности, земли обороны, безопасности и земли иного специального назначения	автомобильный транспорт	раздел	54:19:142601:3870	46 576	Новосибирская область, р-н Новосибирский, Новолуговской сельсовет	земли сельскохозяйственного назначения	питомники	Габерник Ирина Николаевна/ Собственность, № 54:19:142601:3870-54/001/2020-3 от 17.04.2020
<b>Всего:</b>			<b>10 063</b>									
4	:2:3У1	1	3723	земли промышленности, энергетики, транспорта, связи, радиовещания, телевидения, информатики, земли для обеспечения космической деятельности, земли обороны, безопасности и земли иного специального назначения	строительство, реконструкция, эксплуатация линейных объектов	раздел с сохранением исходного земельного участка в измененных границах	54:19:165901:2(10) (входит в многоконтурный земельный участок 54:19:165901:2)	1 801 474	обл. Новосибирская, р-н Новосибирский, Барышевский сельсовет	земли лесного фонда	для ведения лесного хозяйства	Российская Федерация /Собственность, № 54-54/001-54/001/802/2015-582/1 от 27.05.2015
<b>Всего:</b>			<b>3 723</b>									

						01-2021-СРЗ					
Изм.	Кол.уч	Лист	№ док.	Подп.	Дата	Сведения о земельных участках, которые полностью или частично попадают в границы планируемого размещения объекта федерального значения для целей резервирования			Стадия	Лист	Листов
Разработал	Бобылева				02.22				П	1	4
Проверил	Тужилкин				02.22						
ГИП	Лосев				02.22						
						 <b>РЕГИОНАЛЬНЫЙ КАДАСТРОВЫЙ ЦЕНТР</b>					

№ п/п	Условный номер образуемого земельного участка	Номер контура образуемого земельного участка	Площадь образуемого земельного участка, кв.м	Устанавливаемая категория земель	Вид разрешенного использования образуемого земельного участка в соответствии с проектом планировки территории (код)	Способ образования земельного участка	Кадастровый номер исходного земельного участка (контур)	Площадь исходного земельного участка, кв.м	Адрес/ местоположение исходного земельного участка	Категория земель исходного земельного участка	Вид разрешенного использования исходного земельного участка	Правообладатель/ Вид права исходного земельного участка
5	:35:3У1	-	1394	земли промышленности, энергетики, транспорта, связи, радиовещания, информатики, земли для обеспечения космической деятельности, земли обороны, безопасности и земли иного специального назначения	автомобильный транспорт	раздел с сохранением исходного земельного участка в измененных границах	54:19:164601:35	39 711	обл. Новосибирская, р-н Новосибирский, МО Барышевского сельсовета	земли промышленности, энергетики, транспорта, связи, радиовещания, телевидения, информатики, земли для обеспечения космической деятельности, земли обороны, безопасности и земли иного специального назначения	для полигона твердых бытовых отходов	данные о правообладателе отсутствуют
<b>Всего:</b>			<b>1 394</b>									
6	:245:3У1	1	9916.21	земли промышленности, энергетики, транспорта, связи, радиовещания, телевидения, информатики, земли для обеспечения космической деятельности, земли обороны, безопасности и земли иного специального назначения	автомобильный транспорт	раздел с сохранением исходного земельного участка в измененных границах	54:19:164601:54 (входит в единое землепользование 54:19:000000:245)	37 930 285	Новосибирская область, р-н Новосибирский, МО Барышевского сельсовета	земли сельскохозяйственного назначения	для сельскохозяйственного производства	Российская Федерация/ Собственность № 54-54-01/442/2011-427 от 26.08.2011
		2	14177.39									Учреждение Российской академии наук Экспериментальное сельское хозяйство Сибирского отделения РАН/ Постоянное (бессрочное) пользование № 54-54-01/442/2011-428 от 26.08.2011
<b>Всего:</b>			<b>24 094</b>									
7	:3503:3У1	1	574.86	земли промышленности, энергетики, транспорта, связи, радиовещания, телевидения, информатики, земли для обеспечения космической деятельности, земли обороны, безопасности и земли иного специального назначения	автомобильный транспорт	раздел с сохранением исходного земельного участка в измененных границах	54:19:000000:3503	25 126	Новосибирская область, р-н Новосибирский, Новолуговской сельсовет	земли сельскохозяйственного назначения	для дачного строительства	данные о правообладателе отсутствуют
		2	110.85									Аренда (в том числе, субаренда) № 54-54-01/369/2014-733 от 02.10.2014
<b>Всего:</b>			<b>686</b>									
8	:2771:3У1	-	21	земли промышленности, энергетики, транспорта, связи, радиовещания, телевидения, информатики, земли для обеспечения космической деятельности, земли обороны, безопасности и земли иного специального назначения	автомобильный транспорт	раздел	54:19:142601:2771	1 001	Новосибирская область, Новосибирский район, Новолуговской сельсовет, Садоводческое Некоммерческое товарищество "Град"	земли сельскохозяйственного назначения	дачные земельные участки	Бахарев Вячеслав Борисович/ Собственность, № 54:19:142601:2771-54/001/2017-1 от 05.04.2017
<b>Всего:</b>			<b>21</b>									

Изм.	Колуч	Лист	Док.	Подпись	Дата
------	-------	------	------	---------	------

01-2021-СРЗ

Лист

2

№ п/п	Условный номер образуемого земельного участка	Номер контура образуемого земельного участка	Площадь образуемого земельного участка, кв.м	Устанавливаемая категория земель	Вид разрешенного использования образуемого земельного участка в соответствии с проектом планировки территории (код)	Способ образования земельного участка	Кадастровый номер исходного земельного участка (контур)	Площадь исходного земельного участка, кв.м	Адрес/ местоположение исходного земельного участка	Категория земель исходного земельного участка	Вид разрешенного использования исходного земельного участка	Правообладатель/ Вид права исходного земельного участка
9	:1553:3У1	-	357	земли промышленности, энергетики, транспорта, связи, радиовещания, телевидения, информатики, земли для обеспечения космической деятельности, земли обороны, безопасности и земли иного специального назначения	автомобильный транспорт	раздел	54:19:142601:1553	1 001	Новосибирская область, р-н Новосибирский, Новолуговской сельсовет, Садоводческое некоммерческое товарищество "Град", участок 3	земли сельскохозяйственного назначения	дачные земельные участки	Машко Евгений Александрович/ Собственность, № 54:19:142601:1553-54/163/2021-2 от 24.06.2021
<b>Всего:</b>			<b>357</b>									
10	:1552:3У1	-	374	земли промышленности, энергетики, транспорта, связи, радиовещания, телевидения, информатики, земли для обеспечения космической деятельности, земли обороны, безопасности и земли иного специального назначения	автомобильный транспорт	раздел	54:19:142601:1552	1 001	Новосибирская область, р-н Новосибирский, Новолуговской сельсовет, Садоводческое некоммерческое товарищество "Град", участок 2	земли сельскохозяйственного назначения	дачные земельные участки	Иовлев Сергей Михайлович/ Собственность, № 54-54/001-54/001/534/2015-533/1 от 27.05.2015
<b>Всего:</b>			<b>374</b>									
11	:1551:3У1	-	39	земли промышленности, энергетики, транспорта, связи, радиовещания, телевидения, информатики, земли для обеспечения космической деятельности, земли обороны, безопасности и земли иного специального назначения	автомобильный транспорт	раздел	54:19:142601:1551	1 001	Новосибирская область, р-н Новосибирский, Новолуговской сельсовет, Садоводческое некоммерческое товарищество "Град", участок 1	земли сельскохозяйственного назначения	дачные земельные участки	Васильева Ольга Михайловна/ Собственность, № 54-54/001-54/001/514/2016-126/1 от 26.01.2016
<b>Всего:</b>			<b>39</b>									
12	:1579:3У1	-	46	земли промышленности, энергетики, транспорта, связи, радиовещания, телевидения, информатики, земли для обеспечения космической деятельности, земли обороны, безопасности и земли иного специального назначения	автомобильный транспорт	раздел	54:19:142601:1579	1 001	Новосибирская область, р-н Новосибирский, Новолуговской сельсовет, Садоводческое некоммерческое товарищество "Град", участок 29	земли сельскохозяйственного назначения	дачные земельные участки	Иовлев Михаил Григорьевич/ Собственность, № 54-54/001-54/001/540/2015-53/1 от 27.05.2015
<b>Всего:</b>			<b>46</b>									

Изм.	Колуч	Лист	Док.	Подпись	Дата

01-2021-СРЗ

Лист

3

№ п/п	Условный номер образуемого земельного участка	Номер контура образуемого земельного участка	Площадь образуемого земельного участка, кв.м	Устанавливаемая категория земель	Вид разрешенного использования образуемого земельного участка в соответствии с проектом планировки территории (код)	Способ образования земельного участка	Кадастровый номер исходного земельного участка (контур)	Площадь исходного земельного участка, кв.м	Адрес/ местоположение исходного земельного участка	Категория земель исходного земельного участка	Вид разрешенного использования исходного земельного участка	Правообладатель/ Вид права исходного земельного участка
13	:1580:3У1	-	384	земли промышленности, энергетики, транспорта, связи, радиовещания, телевидения, информатики, земли для обеспечения космической деятельности, земли обороны, безопасности и земли иного специального назначения	автомобильный транспорт	раздел	54:19:142601:1580	1 001	Новосибирская область, р-н Новосибирский, Новолуговской сельсовет, Садоводческое некоммерческое товарищество "Град", участок 30	земли сельскохозяйственного назначения	дачные земельные участки	Иовлева Оксана Сергеевна/ Собственность, № 54-54/001-54/001/540/2015-54/1 от 28.05.2015
<b>Всего:</b>			<b>384</b>									

Изм.	Колуч	Лист	Док.	Подпись	Дата


01-2021-СРЗ

Лист

4


**Сведения о земельных участках, которые полностью или частично попадают в границы планируемого размещения объекта федерального значения для целей резервирования, предназначенных для размещения подводящего электроснабжения наружного освещения объекта «Строительство автомобильной дороги М-52 «Чуйский тракт» - от Новосибирска через Бийск до границы с Монголией, на участке Новосибирск - Линево (1 этап, км 14 - км 34), Новосибирская область»**

№ п/п	Условный номер образуемого земельного участка	Номер контура образуемого земельного участка	Площадь образуемого земельного участка, кв.м	Устанавливаемая категория земель	Вид разрешенного использования образуемого земельного участка в соответствии с проектом планировки территории (код)	Способ образования земельного участка	Кадастровый номер исходного земельного участка (контур)	Площадь исходного земельного участка, кв.м	Адрес/ местоположение исходного земельного участка	Категория земель исходного земельного участка	Вид разрешенного использования исходного земельного участка	Правообладатель/ Вид права исходного земельного участка
1	:687:3У1	-	15	земли промышленности, энергетики, транспорта, связи, радиовещания, телевидения, информатики, земли для обеспечения космической деятельности, земли обороны, безопасности и земли иного специального назначения	Энергетика	раздел с сохранением исходного земельного участка в измененных границах	54:19:133701:667 (входит в единое землепользование 54:19:133701:687)	37 989 840	обл. Новосибирская, р-н Новосибирский, МО Раздольненского сельсовета	земли сельскохозяйственного назначения	для ведения сельского хозяйства	Новосибирская область/ Собственность, № 54-54-01/314/2012-490 от 09.08.2012
<b>Всего:</b>			<b>15</b>									
2	:368:3У1	1	14.77	земли промышленности, энергетики, транспорта, связи, радиовещания, телевидения, информатики, земли для обеспечения космической деятельности, земли обороны, безопасности и земли иного специального назначения	Энергетика	раздел с сохранением исходного земельного участка в измененных границах	54:19:142601:93 (входит в единое землепользование 54:19:000000:368)	5 976 143	обл. Новосибирская, р-н Новосибирский, МО Новолуговской сельсовет, МО Плотниковский сельсовет, АОЗТ агрофирма "Иня"	земли сельскохозяйственного назначения	для сельскохозяйственного производства	Российская Федерация/ Собственность, № 54-01/19-10/2000-574 от 30.11.2000; Сервитут (право), № 54:19:000000:368-54/001/2018-1 от 22.11.2018
		2	5.20									
		3	14.77									
		4	71.61									
<b>Всего:</b>			<b>106</b>									
3	:2982:3У1	-	15	земли населенных пунктов	Энергетика	раздел с сохранением исходного земельного участка в измененных границах	54:19:142601:2982	86 621	Новосибирская область, Новосибирский район, Новолуговской сельсовет, село Новолуговое	земли населенных пунктов	автомобильные дороги общего пользования	Новолуговской сельсовет Новосибирского района Новосибирской области/ Собственность, № 54:19:142601:2982-54/001/2018-1 от 09.07.2018
<b>Всего:</b>			<b>15</b>									

						01-2021-СРЗ		
Изм.	Кол.уч	Лист	№ док.	Подп.	Дата	Сведения о земельных участках, которые полностью или частично попадают в границы планируемого размещения объекта федерального значения для целей резервирования		
Разработал	Бобылева				02.22			
Проверил	Тужилкин				02.22			
ГИП	Лосев				02.22			
						Стадия	Лист	Листов
						П	1	1
						 <b>РЕГИОНАЛЬНЫЙ КАДАСТРОВЫЙ ЦЕНТР</b>		

**Сведения о земельных участках, которые полностью или частично попадают в границы планируемого размещения объекта федерального значения для целей резервирования, предназначенных для размещения инженерных коммуникаций ООО «Газпром трансгаз Томск» в целях обеспечения реализации строительства объекта «Строительство автомобильной дороги М-52 «Чуйский тракт» - от Новосибирска через Бийск до границы с Монголией, на участке Новосибирск - Линево (1 этап, км 14 - км 34), Новосибирская область»**

№ п/п	Условный номер образуемого земельного участка	Номер контура образуемого земельного участка	Площадь образуемого земельного участка, кв.м	Устанавливаемая категория земель	Вид разрешенного использования образуемого земельного участка в соответствии с проектом планировки территории (код)	Способ образования земельного участка	Кадастровый номер исходного земельного участка (контур)	Площадь исходного земельного участка, кв.м	Адрес/ местоположение исходного земельного участка	Категория земель исходного земельного участка	Вид разрешенного использования исходного земельного участка	Правообладатель/ Вид права исходного земельного участка
1	:368:ЗУ1	1	1.00	земли промышленности, энергетики, транспорта, связи, радиовещания, телевидения, информатики, земли для обеспечения космической деятельности, земли обороны, безопасности и земли иного специального назначения	Трубопроводный транспорт	раздел с сохранением исходного земельного участка в измененных границах	54:19:142601:93 54:19:141704:418 (входят в единое землепользование 54:19:000000:368)	5 976 143	обл. Новосибирская, р-н Новосибирский, МО Новолуговской сельсовет, МО Плотниковский сельсовет, АОЗТ агрофирма "Иня"	земли сельскохозяйственного назначения	для сельскохозяйственного производства	Российская Федерация/ Собственность, № 54-01/19-10/2000-574 от 30.11.2000; Сервитут (право), № 54:19:000000:368-54/001/2018-1 от 22.11.2018
		2	1.00									
		3	1.00									
		4	1.00									
		5	9.00									
		6	1.00									
<b>Всего:</b>		<b>14</b>										

						01-2021-СРЗ					
Изм.	Кол.уч	Лист	№ док.	Подп.	Дата	Сведения о земельных участках, которые полностью или частично попадают в границы планируемого размещения объекта федерального значения для целей резервирования			Стадия	Лист	Листов
Разработал	Бобылева				02.22				П	1	1
Проверил	Тужилкин				02.22						
ГИП	Лосев				02.22						
						 <b>РЕГИОНАЛЬНЫЙ КАДАСТРОВЫЙ ЦЕНТР</b>					



**Перечень координат характерных точек границ образуемых земельных участков в целях резервирования для размещения линейного объекта «Строительство автомобильной дороги М-52 «Чуйский тракт» - от Новосибирска через Бийск до границы с Монголией, на участке Новосибирск – Линево (1 этап, км 14 - км 34), Новосибирская область»** 48

*Система координат (МСК-НСО, зона №4)*

Номер точки	Координаты	
	X	Y
<b>54:19:133701:2504:3У1, площадью 1 204 кв.м</b>		
Контур № 1		
1	487552.99	4213314.05
2	487542.41	4213304.91
3	487540.99	4213304.51
4	487543.85	4213311.76
1	487552.99	4213314.05
Контур № 2		
5	485285.18	4213684.20
6	485297.88	4213681.30
7	485322.59	4213669.00
8	485325.96	4213667.24
9	485295.22	4213679.91
10	485293.82	4213680.23
5	485285.18	4213684.20
Контур № 3		
11	489874.57	4213861.95
12	489874.76	4213861.07
13	489816.33	4213834.24
14	489813.68	4213833.20
15	489789.77	4213825.30
16	489779.99	4213825.35
17	489789.62	4213829.79
18	489795.69	4213830.26
19	489841.78	4213851.56
11	489874.57	4213861.95
Контур № 4		
20	490259.55	4213989.85
21	490208.70	4213938.50
22	490208.81	4213938.39
23	490203.83	4213932.73
24	490199.06	4213933.99
25	490194.59	4213938.45
26	490239.83	4213984.13
20	490259.55	4213989.85
<b>54:19:133701:687:3У1, площадью 15 646 кв.м</b>		
Контур № 1		
1	487296.15	4213250.59
2	487201.73	4213235.88
3	487185.52	4213234.45
4	487153.27	4213231.61
5	487105.09	4213229.03
6	487055.19	4213228.94
7	487008.61	4213229.91
8	487093.81	4213230.40
9	487154.03	4213232.17
10	487201.11	4213237.90
1	487296.15	4213250.59

Номер точки	Координаты	
	X	Y
Контур № 2		
11	487570.65	4213318.47
12	487571.69	4213314.60
13	487554.32	4213308.22
14	487542.41	4213304.91
15	487552.99	4213314.05
11	487570.65	4213318.47
Контур № 3		
16	486041.40	4213492.28
17	486049.54	4213488.39
18	486052.14	4213490.69
19	486059.34	4213488.28
20	486061.37	4213482.54
21	486060.88	4213482.73
16	486041.40	4213492.28
Контур № 4		
22	485466.82	4213606.81
23	485468.20	4213606.41
24	485512.56	4213588.22
25	485526.12	4213579.73
26	485556.81	4213560.57
27	485600.70	4213540.06
28	485640.80	4213500.14
29	485802.88	4213493.98
30	485865.64	4213468.10
31	485812.66	4213487.83
32	485641.78	4213499.21
33	485616.69	4213490.43
34	485597.94	4213492.88
35	485575.00	4213499.67
36	485542.66	4213529.76
37	485476.19	4213570.48
22	485466.82	4213606.81
Контур № 5		
38	485407.22	4213626.77
39	485419.80	4213620.50
40	485432.90	4213616.69
41	485438.35	4213595.84
42	485420.15	4213608.56
43	485407.22	4213621.44
38	485407.22	4213626.77
Контур № 6		
44	485609.05	4213671.22
45	485611.27	4213661.71
46	485596.46	4213661.34
47	485572.94	4213657.57
48	485563.34	4213661.04
44	485609.05	4213671.22
Контур № 7		

Согласовано

Взам. инв. №

Подп. и дата

Инв. № подл.

Изм.	Кол.уч	Лист	№ док.	Подп.	Дата
Разработал		Бобылева			02.22
Проверил		Тужилкин			02.22
ГИП		Лосев			02.22

01-2021-СРЗ

Перечень координат поворотных точек резервируемой территории

Стадия	Лист	Листов
П	1	8
 РЕГИОНАЛЬНЫЙ КАДАСТРОВЫЙ ЦЕНТР		

Номер точки	Координаты	
	X	Y
49	485475.65	4213719.73
50	485492.81	4213702.48
51	485505.98	4213687.11
52	485509.88	4213680.38
53	485500.11	4213683.91
49	485475.65	4213719.73
Контур № 8		
54	489029.05	4213724.76
55	489023.76	4213723.10
56	488980.16	4213714.26
57	488930.17	4213708.89
58	488969.27	4213714.11
54	489029.05	4213724.76
Контур № 9		
59	485256.56	4213783.99
60	485277.94	4213773.69
61	485300.64	4213769.66
62	485321.99	4213766.72
63	485336.00	4213767.79
64	485353.85	4213774.64
65	485367.80	4213782.35
66	485382.19	4213774.89
67	485381.59	4213746.52
68	485355.50	4213749.61
69	485351.38	4213750.10
70	485308.02	4213758.36
71	485263.00	4213774.77
72	485247.71	4213783.91
59	485256.56	4213783.99
Контур № 10		
73	485178.99	4213816.52
74	485186.76	4213812.14
75	485176.15	4213815.77
73	485178.99	4213816.52
Контур № 11		
76	489751.43	4213826.42
77	489779.99	4213825.35
78	489789.77	4213825.30
79	489784.27	4213823.48
80	489749.27	4213819.63
76	489751.43	4213826.42
Контур № 12		
81	489722.83	4213827.45
82	489719.31	4213816.33
83	489695.81	4213811.22
84	489647.81	4213810.63
85	489666.93	4213822.10
86	489675.31	4213827.13
81	489722.83	4213827.45
Контур № 13		
87	489936.45	4213888.22
88	489912.81	4213872.03
89	489816.33	4213834.24
90	489874.76	4213861.07
91	489874.57	4213861.95
87	489936.45	4213888.22
Контур № 14		
92	490125.00	4213948.90
93	490114.32	4213928.10
94	490091.69	4213937.52
95	490107.20	4213942.82
92	490125.00	4213948.90
Контур № 15		
96	489841.13	4213970.68
97	489796.72	4213958.33
98	489797.29	4213959.83
99	489818.48	4213965.97
96	489841.13	4213970.68
Контур № 16		
100	490239.83	4213984.13
101	490194.59	4213938.45
102	490199.06	4213933.99
103	490183.19	4213938.17
104	490152.66	4213927.11
105	490132.14	4213925.26
106	490145.67	4213956.42
107	490158.06	4213960.75
108	490170.11	4213964.14
109	490197.73	4213971.92
100	490239.83	4213984.13
Контур № 17		
110	490151.82	4214060.89
111	490167.37	4214058.28
112	490161.77	4214057.29
113	490131.15	4214051.90
114	490129.38	4214051.27
115	490129.34	4214060.70
110	490151.82	4214060.89
Контур № 18		
116	490214.04	4214082.02
117	490227.48	4214076.38
118	490222.53	4214074.08
119	490206.59	4214066.68
116	490214.04	4214082.02
Контур № 19		
120	490311.84	4214125.45
121	490284.83	4214103.27
122	490266.97	4214094.72
123	490236.46	4214080.55
124	490255.51	4214098.74
125	490278.69	4214115.62
120	490311.84	4214125.45
Контур № 20		
126	484614.34	4213868.72
127	484614.44	4213869.81
128	484612.78	4213869.91
126	484614.34	4213868.72
<b>54:19:133701:3У1, площадью 36 кв.м</b>		
1	490170.12	4214012.53
2	490172.73	4214017.94
3	490167.32	4214020.55
4	490164.71	4214015.14
1	490170.12	4214012.53
<b>54:19:133701:1013:3У1, площадью 131 кв.м</b>		
1	486747.49	4213256.25
2	486732.19	4213259.60
3	486730.32	4213251.43
4	486745.58	4213248.10
1	486747.49	4213256.25
<b>54:19:000000:368:3У1, площадью 23 632 кв.м</b>		
Контур № 1		
1	482165.25	4213405.18
2	482117.56	4213389.91

Изм.	Кол.уч.	Лист	№ док.	Подп.	Дата	Инд. № подл.	Подп. и дата	Взам. инв. №	Лист	
									1	2
									01-2021-CP3	2

Номер точки	Координаты	
	X	Y
3	482070.29	4213374.76
4	482030.93	4213364.02
5	482021.69	4213373.96
6	482024.16	4213374.79
7	482031.18	4213369.31
8	482056.65	4213373.72
9	482141.29	4213397.54
1	482165.25	4213405.18
Контур № 2		
10	482662.84	4213435.08
11	482637.75	4213424.82
12	482589.17	4213408.92
13	482541.56	4213392.85
14	482494.48	4213378.82
15	482446.35	4213365.05
16	482438.77	4213366.00
17	482440.09	4213374.50
18	482459.57	4213372.76
19	482474.42	4213375.99
20	482502.47	4213382.88
21	482517.25	4213389.42
22	482567.57	4213405.15
23	482579.23	4213412.08
24	482599.65	4213416.19
10	482662.84	4213435.08
Контур № 3		
25	482749.67	4213483.80
26	482734.92	4213474.30
27	482745.31	4213482.49
25	482749.67	4213483.80
Контур № 4		
28	483087.38	4213496.53
29	483049.57	4213491.47
30	482970.44	4213465.33
31	482892.86	4213441.43
32	482884.10	4213422.04
33	482880.17	4213421.39
34	482843.82	4213415.40
35	482802.28	4213395.86
36	482752.35	4213388.26
37	482713.17	4213374.12
38	482538.96	4213312.18
39	482532.60	4213312.74
40	482491.04	4213294.69
41	482451.43	4213281.22
42	482158.82	4213181.71
43	482186.46	4213196.32
44	482233.00	4213213.84
45	482280.66	4213229.31
46	482326.98	4213245.56
47	482374.34	4213262.29
48	482422.68	4213277.15
49	482468.80	4213294.32
50	482515.69	4213311.23
51	482563.52	4213328.11
52	482610.45	4213343.85
53	482657.86	4213360.07
54	482706.18	4213376.13
55	482752.46	4213394.07
56	482800.08	4213409.47
57	482846.75	4213427.55
58	482893.51	4213442.98

Номер точки	Координаты	
	X	Y
59	482942.57	4213457.40
60	482989.36	4213473.17
61	483036.42	4213490.76
28	483087.38	4213496.53
Контур № 5		
62	482904.50	4213503.83
63	482876.55	4213494.43
64	482829.35	4213479.91
65	482828.32	4213482.92
62	482904.50	4213503.83
Контур № 6		
66	482810.02	4213509.06
67	482813.38	4213499.08
68	482792.19	4213496.45
69	482784.18	4213494.07
70	482793.72	4213501.53
71	482798.41	4213505.18
66	482810.02	4213509.06
Контур № 7		
72	483181.76	4213530.85
73	483146.18	4213505.40
74	483138.00	4213502.71
72	483181.76	4213530.85
Контур № 8		
75	483108.13	4213676.37
76	483136.64	4213591.09
77	483111.94	4213582.82
78	483065.57	4213559.39
79	483018.58	4213543.78
80	483008.47	4213573.82
81	483128.15	4213613.55
82	483107.47	4213673.68
75	483108.13	4213676.37
Контур № 9		
83	483700.02	4213714.13
84	483607.70	4213679.85
85	483536.57	4213654.73
86	483454.37	4213626.93
87	483416.27	4213615.14
88	483307.74	4213578.75
89	483256.52	4213559.61
90	483206.23	4213537.50
91	483187.96	4213533.47
92	483228.44	4213550.57
93	483274.24	4213569.91
94	483320.82	4213587.96
95	483462.91	4213635.66
96	483510.20	4213651.35
97	483557.86	4213666.44
98	483605.24	4213683.47
99	483652.39	4213699.02
83	483700.02	4213714.13
Контур № 10		
100	483153.57	4213743.24
101	483159.71	4213739.03
102	483117.86	4213673.81
103	483136.30	4213616.26
104	483242.60	4213651.55
105	483260.83	4213634.46
106	483264.53	4213627.88
107	483254.52	4213624.98

Взам. инв. №	Подп. и дата	Инв. № подл.							Лист
			01-2021-CP3						3
Изм.	Кол.уч.	Лист	№ док.	Подп.	Дата				

Номер точки	Координаты	
	X	Y
108	483207.22	4213611.10
109	483158.36	4213598.37
110	483152.78	4213596.61
111	483149.58	4213606.27
112	483140.06	4213603.17
113	483113.01	4213683.91
100	483153.57	4213743.24
<b>Контур № 11</b>		
114	484419.52	4213860.77
115	484439.55	4213855.62
116	484437.41	4213847.28
117	484417.16	4213850.79
118	484378.51	4213849.98
119	484115.26	4213819.32
120	483986.71	4213792.71
121	483906.15	4213768.86
122	483895.19	4213765.87
123	483841.25	4213751.16
124	483837.46	4213749.84
125	483777.73	4213729.12
126	483776.05	4213733.46
127	483774.57	4213737.29
128	483795.02	4213744.45
129	483841.48	4213760.16
130	483890.30	4213771.89
131	483936.09	4213786.43
132	483984.78	4213800.38
133	484032.06	4213810.22
134	484080.28	4213820.33
135	484129.24	4213827.39
136	484177.17	4213835.32
137	484226.42	4213839.24
138	484274.76	4213844.64
139	484323.19	4213849.04
140	484372.94	4213855.91
114	484419.52	4213860.77
<b>Контур № 12</b>		
141	484577.98	4213896.43
142	484612.78	4213869.91
143	484614.34	4213868.72
144	484612.74	4213851.55
145	484593.50	4213840.33
146	484595.16	4213829.01
147	484594.82	4213819.48
148	484583.52	4213820.31
149	484575.28	4213822.97
150	484575.56	4213832.99
151	484576.30	4213842.56
152	484577.24	4213872.22
141	484577.98	4213896.43
<b>54:19:000000:1231:3У1, площадью 6 кв.м</b>		
1	483729.47	4213729.07
2	483728.89	4213731.53
3	483726.43	4213730.95
4	483727.01	4213728.49
1	483729.47	4213729.07
<b>54:19:142601:2983:3У1, площадью 1 868 кв.м</b>		
<b>Контур № 1</b>		
1	481714.22	4212569.41
2	481727.70	4212541.73
3	481735.91	4212545.89

Номер точки	Координаты	
	X	Y
4	481746.21	4212550.46
5	481766.21	4212513.77
6	481769.47	4212508.44
7	481782.29	4212470.32
8	481774.73	4212467.65
9	481756.01	4212517.36
10	481737.55	4212511.65
1	481714.22	4212569.41
<b>Контур № 2</b>		
11	481750.15	4212572.38
12	481750.97	4212566.22
13	481752.00	4212562.99
14	481743.40	4212558.95
15	481740.41	4212567.99
11	481750.15	4212572.38
<b>Контур № 3</b>		
16	481903.65	4212654.16
17	481906.23	4212647.43
18	481905.59	4212646.90
19	481894.60	4212638.50
20	481883.11	4212632.45
21	481863.21	4212624.70
22	481839.60	4212612.94
23	481817.03	4212602.54
24	481862.94	4212628.93
25	481874.46	4212633.77
16	481903.65	4212654.16
<b>Контур № 4</b>		
26	481883.34	4212669.54
27	481859.00	4212654.97
28	481843.57	4212650.89
26	481883.34	4212669.54
<b>54:19:000000:6809:3У1, площадью 1 535 кв.м</b>		
1	481727.70	4212541.73
2	481735.91	4212545.89
3	481746.21	4212550.46
4	481743.40	4212558.95
5	481740.41	4212567.99
6	481728.42	4212604.22
7	481720.91	4212601.20
8	481711.14	4212608.05
9	481709.94	4212610.75
10	481699.56	4212605.78
11	481714.22	4212569.41
1	481727.70	4212541.73
<b>54:19:142601:866:3У1, площадью 351 кв.м</b>		
1	481680.40	4213006.02
2	481665.48	4213008.66
3	481617.37	4213000.14
4	481616.54	4212996.34
5	481615.19	4212990.18
6	481616.75	4212990.40
7	481624.62	4212993.46
8	481629.90	4212997.34
9	481665.48	4213003.58
10	481677.62	4213002.19
1	481680.40	4213006.02
<b>54:19:142601:425:3У1, площадью 1 387 кв.м</b>		
<b>Контур № 1</b>		
1	481567.12	4213000.72
2	481577.32	4212994.98

Взам. инв. №

Подп. и дата

Инв. № подл.

Изм.	Кол.уч.	Лист	№ док.	Подп.	Дата
------	---------	------	--------	-------	------

Номер точки	Координаты	
	X	Y
3	481559.96	4212998.75
1	481567.12	4213000.72
Контур № 2		
4	481492.09	4213091.57
5	481507.69	4213088.00
6	481503.25	4213087.15
7	481491.50	4213089.30
4	481492.09	4213091.57
Контур № 3		
8	480529.25	4213094.40
9	480575.43	4213090.07
10	480621.85	4213082.58
11	480660.63	4213075.29
12	480707.17	4213064.84
13	480754.63	4213054.14
14	480804.72	4213042.11
15	480859.15	4213028.58
16	480906.11	4213017.25
17	480840.57	4213028.40
18	480802.21	4213040.69
19	480660.01	4213072.90
20	480581.89	4213086.83
21	480563.83	4213087.40
22	480531.89	4213093.44
23	480502.07	4213090.92
24	480457.10	4213092.25
25	480437.18	4213090.64
26	480418.54	4213086.71
27	480398.34	4213080.08
28	480396.36	4213086.45
29	480420.87	4213090.52
30	480475.13	4213094.40
8	480529.25	4213094.40
<b>54:35:000000:10346:3У1, площадью 2 096 кв.м</b>		
Контур № 1		
1	479725.17	4212864.54
2	479725.18	4212863.56
3	479730.81	4212849.98
4	479687.36	4212829.08
5	479677.95	4212843.70
6	479705.75	4212855.72
1	479725.17	4212864.54
Контур № 2		
7	479698.75	4212913.49
8	479729.14	4212909.83
9	479736.19	4212913.11
10	479736.87	4212911.04
11	479733.37	4212909.45
12	479716.00	4212901.56
13	479690.23	4212889.86
14	479659.92	4212875.27
15	479650.73	4212891.44
16	479675.30	4212902.72
7	479698.75	4212913.49
Контур № 3		
17	479759.35	4212914.46
18	479759.91	4212913.50
19	479770.35	4212890.46
20	479768.16	4212889.46
21	479757.22	4212913.52
17	479759.35	4212914.46

Номер точки	Координаты	
	X	Y
<b>54:35:000000:35528:3У1, площадью 107 кв.м</b>		
Контур № 1		
1	478428.57	4212482.11
2	478431.74	4212480.22
3	478434.73	4212478.44
4	478431.12	4212472.35
5	478428.92	4212473.63
6	478424.94	4212476.00
1	478428.57	4212482.11
Контур № 2		
7	478474.51	4212564.86
8	478481.07	4212561.39
9	478477.53	4212554.71
10	478470.97	4212558.19
7	478474.51	4212564.86
<b>54:35:000000:71:3У1, площадью 59 кв.м</b>		
1	478476.24	4212505.67
2	478481.84	4212510.96
3	478476.53	4212516.55
4	478470.95	4212511.26
1	478476.24	4212505.67
<b>54:19:165901:2:3У1, площадью 2 682 кв.м</b>		
Контур № 1		
1	478016.06	4212500.24
2	478131.62	4212494.03
3	478118.15	4212493.42
4	478052.38	4212491.19
5	478016.79	4212499.35
6	477996.53	4212498.85
7	477987.22	4212498.99
1	478016.06	4212500.24
Контур № 2		
8	477893.76	4212501.04
9	477925.41	4212498.81
10	477968.32	4212498.93
11	477951.24	4212494.63
12	477936.58	4212494.80
8	477893.76	4212501.04
Контур № 3		
13	476259.37	4212529.88
14	476248.71	4212519.03
15	476234.80	4212507.56
16	476218.45	4212496.61
17	476203.09	4212490.71
18	476210.50	4212496.22
19	476231.76	4212509.80
20	476252.56	4212524.93
13	476259.37	4212529.88
Контур № 4		
21	477088.36	4212537.40
22	477102.88	4212535.47
23	477175.65	4212531.97
24	477243.71	4212529.70
25	477249.68	4212529.61
26	477266.72	4212513.42
27	477266.08	4212513.39
28	477245.33	4212522.11
29	477235.38	4212525.10
30	477226.34	4212526.69
31	477199.80	4212526.99

Взам. инв. №	
Подп. и дата	
Инв. № подл.	

Лист

01-2021-CP3

5

Изм.	Кол.уч.	Лист	№ док.	Подп.	Дата
------	---------	------	--------	-------	------

Номер точки	Координаты	
	X	Y
32	477121.93	4212530.29
33	477121.88	4212530.29
34	477101.84	4212531.99
35	477101.81	4212532.00
36	477088.22	4212533.60
21	477088.36	4212537.40
Контур № 5		
37	476885.68	4212551.24
38	476949.49	4212548.67
39	476952.44	4212544.01
40	476949.71	4212544.68
41	476927.71	4212546.29
42	476887.33	4212547.39
37	476885.68	4212551.24
Контур № 6		
43	476824.91	4212553.69
44	476871.20	4212551.82
45	476873.45	4212546.72
46	476871.96	4212546.67
47	476859.44	4212547.35
48	476859.40	4212547.36
49	476825.00	4212550.58
43	476824.91	4212553.69
Контур № 7		
50	476324.29	4212600.35
51	476357.31	4212594.20
52	476385.19	4212594.15
53	476376.41	4212589.69
54	476361.84	4212591.08
55	476342.45	4212592.06
56	476331.94	4212592.57
57	476321.90	4212593.02
58	476316.13	4212593.29
50	476324.29	4212600.35
Контур № 8		
59	476614.87	4212741.75
60	476621.03	4212726.92
61	476599.35	4212691.50
62	476597.25	4212690.66
63	476606.72	4212713.68
59	476614.87	4212741.75
Контур № 9		
64	476321.77	4212817.17
65	476339.01	4212796.76
66	476323.81	4212806.20
67	476315.08	4212810.85
64	476321.77	4212817.17
54:19:000000:3У1, площадью 6 кв.м		
Контур № 1		
1	477296.17	4212568.92
2	477296.63	4212570.33
3	477295.50	4212570.73
4	477295.00	4212569.32
1	477296.17	4212568.92
Контур № 2		
5	477175.37	4212609.51
6	477175.83	4212610.89
7	477173.37	4212611.71
8	477172.91	4212610.34
9	477174.06	4212609.94
5	477175.37	4212609.51
54:19:164601:1459:3У1, площадью 3 728 кв.м		
Контур № 1		
1	473759.11	4213164.70
2	473797.00	4213151.74
3	473843.64	4213137.86
4	473893.00	4213124.06
5	473919.16	4213114.57
6	473919.79	4213109.63
7	473893.01	4213120.32
8	473851.10	4213134.45
9	473837.19	4213138.02
10	473826.03	4213141.09
11	473817.67	4213143.90
12	473796.75	4213151.34
13	473787.43	4213154.79
14	473767.73	4213159.65
15	473761.46	4213158.51
16	473758.08	4213159.51
1	473759.11	4213164.70
Контур № 2		
17	473443.22	4213199.13
18	473431.95	4213195.91
19	473419.67	4213193.14
20	473354.44	4213181.44
21	473324.80	4213173.48
22	473322.21	4213171.70
23	473318.62	4213170.28
24	473314.25	4213169.70
25	473300.61	4213169.35
26	473288.06	4213166.84
27	473264.93	4213163.64
28	473237.34	4213157.42
29	473160.06	4213144.09
30	473149.24	4213143.27
31	473139.77	4213141.98
32	473126.93	4213138.53
33	473114.53	4213135.58
34	473034.17	4213121.68
35	473030.87	4213119.04
36	473027.12	4213117.25
37	473023.23	4213116.56
38	473017.93	4213117.35
39	473011.50	4213119.10
40	472952.77	4213102.82
41	472946.54	4213107.82
42	472928.33	4213104.36
43	472993.63	4213121.35
44	473050.29	4213131.82
45	473087.98	4213138.34
46	473106.82	4213141.60
47	473125.42	4213144.88
48	473162.62	4213151.43
49	473219.27	4213161.46
50	473247.13	4213166.35
51	473274.98	4213171.23
52	473303.45	4213176.59
53	473331.93	4213181.95
54	473388.41	4213191.01
17	473443.22	4213199.13
Контур № 3		
55	473799.08	4213218.95
56	473911.57	4213172.93

Взам. инв. №

Подп. и дата

Инв. № подл.

Изм.	Кол.уч.	Лист	№ док.	Подп.	Дата

Номер точки	Координаты	
	X	Y
57	473911.76	4213171.44
58	473910.61	4213171.87
59	473865.52	4213188.55
60	473864.30	4213189.00
61	473819.01	4213209.20
62	473797.76	4213218.40
55	473799.08	4213218.95
<b>54:19:142601:3У1, площадью 224 кв.м</b>		
1	482749.67	4213483.80
2	482784.18	4213494.07
3	482793.72	4213501.53
4	482798.41	4213505.18
5	482757.04	4213491.34
1	482749.67	4213483.80
<b>54:19:142601:1828:3У1, площадью 311 кв.м</b>		
1	481769.47	4212508.44
2	481765.47	4212521.12
3	481759.60	4212538.34
4	481754.56	4212554.79
5	481752.00	4212562.99
6	481743.40	4212558.95
7	481746.21	4212550.46
8	481766.21	4212513.77
1	481769.47	4212508.44
<b>54:35:084760:1:3У1, площадью 1 310 кв.м</b>		
1	475116.23	4212696.68
2	475112.32	4212704.17
3	475115.78	4212707.46
4	475078.60	4212711.01
5	475047.20	4212714.02
6	475015.57	4212716.93
7	475011.21	4212719.52
8	475006.47	4212715.18
9	474995.38	4212705.06
10	475057.37	4212699.50
11	475058.13	4212707.78
12	475084.35	4212705.28
13	475083.55	4212697.15
14	475117.57	4212694.10
1	475116.23	4212696.68
<b>54:19:000000:3У1, площадью 1917 кв.м</b>		
Контур № 1		
1	474909.78	4212838.78
2	474906.92	4212836.79
3	474978.67	4212818.49
4	474971.20	4212824.55
1	474909.78	4212838.78
Контур № 2		
5	474995.38	4212705.06
6	475006.47	4212715.18
7	475011.21	4212719.52
8	475029.03	4212735.84
9	474972.91	4212740.59
10	474971.78	4212739.57
11	474955.33	4212724.53
12	474975.62	4212722.80
13	474974.19	4212706.96
5	474995.38	4212705.06
Контур № 3		
14	475019.69	4212816.33
15	475019.46	4212813.74

Номер точки	Координаты	
	X	Y
16	475024.05	4212813.21
17	475050.42	4212811.46
18	475104.41	4212804.88
19	475108.21	4212808.36
14	475019.69	4212816.33
<b>54:19:000000:245:3У1, площадью 1 028 кв.м</b>		
Контур № 1		
1	474755.35	4212877.63
2	474755.34	4212877.63
3	474874.82	4212832.34
4	474889.86	4212836.14
5	474778.42	4212877.07
1	474755.35	4212877.63
Контур № 2		
6	474906.92	4212836.79
7	474909.78	4212838.78
8	474902.03	4212840.58
9	474899.69	4212838.63
6	474906.92	4212836.79
<b>54:19:164901:1136:3У1, площадью 2 010 кв.м</b>		
1	474439.05	4213001.71
2	474433.75	4212999.57
3	474755.35	4212877.63
4	474778.42	4212877.07
1	474439.05	4213001.71
<b>54:19:000000:323:3У1, площадью 16 кв.м</b>		
1	481984.39	4213463.30
2	481984.80	4213470.52
3	481982.60	4213470.64
4	481982.19	4213463.42
1	481984.39	4213463.30
<b>54:19:142601:1826:3У1, площадью 5 кв.м</b>		
1	479869.53	4212954.50
2	479869.53	4212956.70
3	479867.33	4212956.70
4	479867.33	4212954.50
1	479869.53	4212954.50
<b>54:19:000000:369:3У1, площадью 1 138 кв.м</b>		
1	482003.09	4213421.20
2	482004.48	4213417.50
3	482011.01	4213400.13
4	482013.32	4213397.65
5	482020.25	4213390.20
6	482032.10	4213377.44
7	482024.16	4213374.79
8	482021.69	4213373.96
9	481993.05	4213364.39
10	481993.88	4213414.18
1	482003.09	4213421.20
<b>54:19:142601:391:3У1, площадью 8 391 кв.м</b>		
1	481680.40	4213006.02
2	481686.79	4213014.80
3	481717.51	4213034.64
4	481736.07	4213047.44
5	481707.27	4213082.00
6	481688.71	4213084.56
7	481707.26	4213126.81
8	481685.93	4213120.81
9	481673.54	4213113.80
10	481641.18	4213103.43

Взам. инв. №  
Подп. и дата  
Инв. № подл.

Изм.	Кол.уч.	Лист	№ док.	Подп.	Дата
------	---------	------	--------	-------	------

01-2021-CP3

Лист

7

Номер точки	Координаты	
	X	Y
11	481636.39	4213082.80
12	481632.00	4213063.91
13	481622.08	4213021.26
14	481620.81	4213015.82
15	481617.37	4213000.14
16	481665.48	4213008.66
1	481680.40	4213006.02
<b>54:19:160122:ЗУ1, площадью 704 кв.м</b>		
1	478450.47	4212593.27
2	478461.90	4212601.96
3	478465.75	4212605.34
4	478471.20	4212611.36
5	478481.53	4212626.20
6	478501.39	4212615.19
7	478495.49	4212603.67
8	478493.37	4212600.43
9	478488.82	4212599.64
10	478476.57	4212598.09
1	478450.47	4212593.27
<b>54:35:084740:ЗУ1, площадью 1 738 кв.м</b>		
1	475359.05	4212770.78
2	475345.98	4212774.00
3	475334.14	4212776.95
4	475282.67	4212779.80
5	475236.16	4212779.71
6	475186.24	4212784.28
7	475162.09	4212783.83
8	475161.98	4212783.64
9	475185.28	4212774.31
10	475235.71	4212769.71
11	475282.40	4212769.80
12	475336.24	4212766.86
1	475359.05	4212770.78
<b>54:35:084740:ЗУ1, площадью 508 кв.м</b>		
1	475641.81	4212669.20
2	475629.92	4212668.51
3	475575.64	4212669.31
4	475628.80	4212658.43
5	475663.61	4212660.43
6	475644.50	4212668.12
1	475641.81	4212669.20

Инд. № подл.	Подп. и дата	Взам. инв. №

						01-2021-СРЗ	Лист
Изм.	Кол.уч.	Лист	№ док.	Подп.	Дата		8



**Перечень координат характерных точек границ образуемых земельных участков  
для целей резервирования, необходимых на период строительства и (или) для  
линейных объектов подлежащих реконструкции в связи с изменением их местоположения, в целях  
обеспечения реализации строительства объекта «Строительство автомобильной дороги  
М-52 «Чуйский тракт» - от Новосибирска через Бийск до границы с Монголией,  
на участке Новосибирск - Линево (1 этап, км 14 - км 34), Новосибирская область»**

*Система координат (МСК-НСО, зона №4)*

Номер точки	Координаты	
	X	Y
<b>54:19:000000:368:ЗУ1, площадью 29 513 кв.м</b>		
Контур № 1		
1	483865.35	4213754.98
2	483891.73	4213764.15
3	483895.19	4213765.87
4	483841.25	4213751.16
5	483837.46	4213749.84
1	483865.35	4213754.98
Контур № 2		
6	484130.77	4213816.88
7	484178.38	4213824.75
8	484191.11	4213825.76
9	484226.72	4213825.89
10	484275.45	4213833.92
11	484325.39	4213837.96
12	484370.90	4213844.40
13	484417.16	4213850.79
14	484378.51	4213849.98
15	484115.26	4213819.32
16	483986.71	4213792.71
17	483946.26	4213780.73
18	483931.90	4213763.27
19	483973.79	4213762.47
20	483987.19	4213789.99
21	484034.12	4213799.80
22	484082.02	4213809.85
6	484130.77	4213816.88
Контур № 3		
23	484596.84	4213796.81
24	484604.75	4213821.17
25	484648.06	4213829.91
26	484642.45	4213838.93
27	484602.12	4213831.46
28	484595.16	4213829.01
29	484594.82	4213819.48
30	484592.40	4213806.40
31	484581.10	4213812.24
32	484567.06	4213816.67
33	484517.46	4213832.53
34	484468.53	4213848.16
35	484439.55	4213855.62
36	484437.41	4213847.28
37	484446.26	4213845.29
38	484466.87	4213841.79
39	484515.64	4213826.22

Номер точки	Координаты	
	X	Y
40	484578.80	4213806.11
23	484596.84	4213796.81
Контур № 4		
41	482651.97	4213342.88
42	482689.83	4213355.75
43	482776.32	4213385.59
44	482856.87	4213412.86
45	482880.17	4213421.39
46	482843.82	4213415.40
47	482802.28	4213395.86
48	482752.35	4213388.26
49	482713.17	4213374.12
50	482538.96	4213312.18
51	482532.60	4213312.74
52	482491.04	4213294.69
53	482451.43	4213281.22
54	482454.63	4213274.20
55	482524.30	4213297.98
56	482591.36	4213322.34
41	482651.97	4213342.88
Контур № 5		
57	483423.54	4213543.94
58	483436.32	4213545.84
59	483447.00	4213549.79
60	483454.05	4213555.14
61	483471.86	4213570.33
62	483499.66	4213598.23
63	483537.51	4213636.40
64	483554.02	4213648.47
65	483568.73	4213654.83
66	483614.14	4213672.04
67	483658.85	4213690.47
68	483703.45	4213708.78
69	483745.83	4213723.46
70	483776.05	4213733.46
71	483774.57	4213737.29
72	483747.61	4213727.84
73	483700.02	4213714.13
74	483607.70	4213679.85
75	483536.57	4213654.73
76	483454.37	4213626.93
77	483416.27	4213615.14
78	483307.74	4213578.75
79	483256.52	4213559.61
80	483206.23	4213537.50

Согласовано

Взам. инв. №

Подп. и дата

Инв. № подл.

01-2021-СРЗ

Изм.	Кол.уч	Лист	№ док.	Подп.	Дата
Разработал		Бобылева			02.22
Проверил		Тужилкин			02.22
ГИП		Лосев			02.22

Перечень координат поворотных  
точек резервируемой территории

Стадия	Лист	Листов
II	1	4
РЕГИОНАЛЬНЫЙ КАДАСТРОВЫЙ ЦЕНТР		

Номер точки	Координаты	
	X	Y
81	483187.96	4213533.47
82	483181.76	4213530.85
83	483146.18	4213505.40
84	483138.00	4213502.71
85	483087.38	4213496.53
86	483049.57	4213491.47
87	482970.44	4213465.33
88	482892.86	4213441.43
89	482884.10	4213422.04
90	482915.47	4213434.32
91	482963.70	4213451.62
92	483001.46	4213463.82
93	483038.41	4213475.81
94	483055.73	4213478.51
95	483109.19	4213483.56
96	483130.34	4213486.96
97	483151.28	4213494.62
98	483175.75	4213510.11
99	483195.38	4213517.98
100	483215.22	4213521.09
101	483247.94	4213523.32
102	483274.62	4213525.81
103	483293.35	4213528.75
104	483320.83	4213541.92
105	483337.35	4213551.18
106	483354.97	4213556.44
107	483376.82	4213556.02
108	483390.71	4213552.61
109	483411.46	4213544.95
57	483423.54	4213543.94
<b>54:19:142601:2983:3У1, площадью 3 286 кв.м</b>		
Контур № 1		
1	481750.15	4212572.38
2	481750.97	4212566.22
3	481752.00	4212562.99
4	481881.41	4212623.71
5	481893.37	4212628.80
6	481910.56	4212636.11
7	481906.23	4212647.43
8	481905.59	4212646.90
9	481894.60	4212638.50
10	481883.11	4212632.45
11	481863.21	4212624.70
12	481839.60	4212612.94
13	481817.03	4212602.54
1	481750.15	4212572.38
Контур № 2		
14	481728.43	4212604.23
15	481843.57	4212650.89
16	481883.34	4212669.54
17	481894.22	4212678.81
18	481890.23	4212689.23
19	481877.43	4212677.70
20	481866.67	4212671.47
21	481854.58	4212664.82
22	481844.78	4212662.47
23	481839.60	4212660.07
24	481796.95	4212642.65
25	481781.11	4212636.50
26	481763.98	4212629.68
27	481746.10	4212622.40

Номер точки	Координаты	
	X	Y
28	481728.11	4212615.42
29	481725.31	4212613.61
14	481728.43	4212604.23
<b>54:19:142601:3870:3У1, площадью 10 063 кв.м</b>		
1	480115.79	4212981.39
2	480097.19	4213023.94
3	479908.52	4212936.89
4	479896.70	4212931.51
5	479921.13	4212891.93
1	480115.79	4212981.39
<b>54:19:165901:2:3У1, площадью 3 723 кв.м</b>		
1	478304.02	4212562.87
2	478311.80	4212565.64
3	478331.77	4212558.71
4	478348.83	4212556.42
5	478377.98	4212571.85
6	478402.11	4212584.54
7	478407.99	4212585.57
8	478425.79	4212588.69
9	478435.86	4212634.64
10	478414.96	4212623.88
11	478399.49	4212633.21
12	478392.39	4212623.80
13	478382.98	4212630.90
14	478380.95	4212632.47
15	478376.46	4212626.49
16	478393.55	4212612.65
17	478346.03	4212586.26
18	478334.00	4212575.44
19	478317.70	4212567.11
20	478307.69	4212567.28
1	478304.02	4212562.87
<b>54:19:164601:35:3У1, площадью 1 394 кв.м</b>		
1	472499.59	4212839.69
2	472597.36	4212933.37
3	472594.93	4212944.83
4	472565.82	4212917.20
5	472492.66	4212846.89
1	472499.59	4212839.69
<b>54:19:000000:245:3У1, площадью 24 094 кв.м</b>		
Контур № 1		
1	472310.95	4213735.91
2	472373.87	4213723.29
3	472422.31	4213710.88
4	472470.10	4213695.84
5	472494.35	4213677.81
6	472534.70	4213647.51
7	472581.75	4213622.52
8	472625.40	4213600.63
9	472664.30	4213571.88
10	472700.24	4213521.44
11	472731.39	4213473.48
12	472749.40	4213382.06
13	472749.73	4213257.54
14	472733.62	4213107.47
15	472694.98	4213029.25
16	472643.11	4212976.85
17	472597.36	4212933.38
18	472594.93	4212944.83
19	472636.03	4212984.35

Инв. № подл.	Подп. и дата	Взам. инв. №

Изм.	Кол.уч.	Лист	№ док.	Подп.	Дата
------	---------	------	--------	-------	------

Номер точки	Координаты	
	X	Y
20	472686.65	4213035.52
21	472723.78	4213110.67
22	472739.64	4213258.42
23	472739.32	4213381.42
24	472721.87	4213470.05
25	472691.89	4213516.17
26	472656.99	4213565.15
27	472620.06	4213592.42
28	472577.08	4213614.01
29	472529.22	4213639.43
30	472464.04	4213688.20
31	472421.39	4213708.35
32	472373.11	4213720.73
33	472310.26	4213733.35
1	472310.95	4213735.91
Контур № 2		
34	473587.90	4214166.49
35	473596.24	4214160.44
36	473581.89	4214139.63
37	473529.47	4214054.96
38	473474.66	4213967.02
39	473418.72	4213890.94
40	473349.03	4213838.50
41	473282.71	4213813.41
42	473224.22	4213801.09
43	473179.21	4213791.69
44	473122.88	4213782.31
45	473071.52	4213778.06
46	473011.16	4213760.04
47	472963.62	4213750.60
48	472904.98	4213739.36
49	472852.35	4213730.33
50	472794.00	4213719.09
51	472736.05	4213709.56
52	472676.78	4213702.94
53	472622.66	4213705.89
54	472567.66	4213722.80
55	472548.38	4213737.01
56	472501.57	4213748.30
57	472471.49	4213795.67
58	472454.69	4213804.18
59	472408.48	4213724.09
60	472360.30	4213737.45
61	472313.17	4213750.50
62	472313.87	4213753.76
63	472406.94	4213727.96
64	472453.41	4213808.51
65	472473.49	4213798.32
66	472506.19	4213757.46
67	472551.34	4213746.52
68	472570.48	4213732.59
69	472624.06	4213716.18
70	472676.40	4213713.32
71	472734.59	4213719.84
72	472792.14	4213729.31
73	472850.46	4213740.55
74	472903.10	4213749.55
75	473008.65	4213770.13
76	473069.56	4213788.31
77	473121.55	4213792.60
78	473177.27	4213801.90
79	473222.07	4213811.24

Номер точки	Координаты	
	X	Y
80	473279.79	4213823.40
81	473344.07	4213847.73
82	473411.44	4213898.39
83	473466.28	4213973.00
84	473520.88	4214060.62
85	473573.41	4214145.49
34	473587.90	4214166.49
<b>54:19:000000:3503:3У1, площадью 686 кв.м</b>		
Контур № 1		
1	482052.88	4213418.85
2	482049.59	4213427.66
3	482031.77	4213427.20
4	482018.75	4213426.86
5	482009.66	4213426.22
6	482007.05	4213424.23
7	482003.09	4213421.20
8	482004.48	4213417.50
9	482013.25	4213417.72
10	482013.32	4213397.65
11	482020.25	4213390.20
12	482020.24	4213400.00
13	482020.24	4213417.89
1	482052.88	4213418.85
Контур № 2		
14	482169.86	4213426.76
15	482182.18	4213427.58
16	482215.62	4213438.75
17	482203.33	4213437.96
18	482191.26	4213433.93
14	482169.86	4213426.76
<b>54:19:142601:2771:3У1, площадью 21 кв.м</b>		
1	482203.33	4213437.96
2	482190.16	4213437.11
3	482191.26	4213433.93
1	482203.33	4213437.96
<b>54:19:142601:1553:3У1, площадью 357 кв.м</b>		
1	482146.03	4213425.23
2	482169.86	4213426.76
3	482191.26	4213433.93
4	482190.16	4213437.11
5	482182.16	4213436.60
6	482166.61	4213435.59
7	482143.42	4213434.08
1	482146.03	4213425.23
<b>54:19:142601:1552:3У1, площадью 374 кв.м</b>		
1	482099.55	4213422.14
2	482122.95	4213423.73
3	482146.03	4213425.23
4	482143.42	4213434.08
5	482119.99	4213432.56
6	482116.82	4213432.35
7	482098.16	4213426.44
1	482099.55	4213422.14
<b>54:19:142601:1551:3У1, площадью 39 кв.м</b>		
1	482081.89	4213420.89
2	482099.55	4213422.14
3	482098.16	4213426.44
1	482081.89	4213420.89

Инв. № подл.	Подп. и дата	Взам. инв. №

Изм.	Кол.уч.	Лист	№ док.	Подп.	Дата	01-2021-CP3	Лист 3

Номер точки	Координаты	
	X	Y
<b>54:19:142601:1579:3У1, площадью 46 кв.м</b>		
1	482116.81	4213432.35
2	482096.74	4213430.96
3	482098.16	4213426.44
1	482116.81	4213432.35
<b>54:19:142601:1580:3У1, площадью 384 кв.м</b>		
1	482052.88	4213418.85
2	482076.32	4213420.50
3	482081.89	4213420.89
4	482098.16	4213426.44
5	482096.74	4213430.96
6	482073.33	4213429.31
7	482049.59	4213427.66
1	482052.88	4213418.85

Инов. № подл.	Подп. и дата	Взам. инв. №							Лист
			01-2021-CP3						
Изм.	Кол.уч.	Лист	№ док.	Подп.	Дата			4	

**Перечень координат характерных точек границ образуемых земельных участков в целях резервирования для размещения подводящего электроснабжения наружного освещения объекта «Строительство автомобильной дороги М-52 «Чуйский тракт» - от Новосибирска через Бийск до границы с Монголией, на участке Новосибирск - Линево (1 этап, км 14 - км 34), Новосибирская область»**

*Система координат (МСК-НСО, зона №4)*

Номер точки	Координаты	
	X	Y
<b>54:19:133701:687:3У1, площадью 15кв.м</b>		
1	491163.82	4213846.15
2	491157.88	4213848.73
3	491156.97	4213846.64
4	491162.92	4213844.06
1	491163.82	4213846.15
<b>54:19:000000:368:3У1, площадью 106кв.м</b>		
Контур № 1		
1	482305.35	4213135.50
2	482309.11	4213130.23
3	482307.26	4213128.90
4	482303.49	4213134.18
1	482305.35	4213135.50
Контур № 2		
5	482282.94	4213165.99
6	482284.26	4213164.14
7	482282.41	4213162.81
8	482281.08	4213164.67
5	482282.94	4213165.99
Контур № 3		
9	482257.36	4213200.64
10	482261.13	4213195.36
11	482259.27	4213194.04
12	482255.51	4213199.31
9	482257.36	4213200.64
Контур № 4		
13	482256.53	4213213.61
14	482259.14	4213205.53
15	482251.12	4213202.86
16	482248.51	4213210.88
13	482256.53	4213213.61
<b>54:19:142601:2982:3У1, площадью 15кв.м</b>		
1	481956.00	4212614.37
2	481959.84	4212609.15
3	481961.68	4212610.50
4	481957.84	4212615.72
1	481956.00	4212614.37

Согласовано

Взам. инв. №

Подп. и дата

Инв. № подл.

01-2021-СРЗ

Изм.	Кол.уч.	Лист	№ док.	Подп.	Дата
Разработал		Бобылева			02.22
Проверил		Тужилкин			02.22
ГИП		Лосев			02.22

Перечень координат поворотных точек резервируемой территории

Стадия	Лист	Листов
П	1	1

РЕГИОНАЛЬНЫЙ КАДАСТРОВЫЙ ЦЕНТР

**Перечень координат характерных точек границ образуемых земельных участков  
в целях резервирования для размещения инженерных коммуникаций ООО «Газпром трансгаз  
Томск» в целях обеспечения реализации строительства объекта «Строительство автомобильной  
дороги М-52 «Чуйский тракт» - от Новосибирска через Бийск до границы с Монголией, на участке  
Новосибирск - Линево (1 этап, км 14 - км 34), Новосибирская область»**

*Система координат (МСК-НСО, зона №4)*

Номер точки	Координаты	
	X	Y
<b>54:19:000000:368:3У1, площадью 14кв.м</b>		
Контур № 1		
1	484192.98	4213731.87
2	484192.98	4213730.87
3	484191.98	4213730.87
4	484191.98	4213731.87
1	484192.98	4213731.87
Контур № 2		
5	484420.53	4213808.80
6	484420.53	4213807.80
7	484419.53	4213807.80
8	484419.53	4213808.80
5	484420.53	4213808.80
Контур № 3		
9	484425.27	4213936.32
10	484425.27	4213935.32
11	484424.27	4213935.32
12	484424.27	4213936.32
9	484425.27	4213936.32
Контур № 4		
13	484422.77	4213946.12
14	484422.77	4213943.12
15	484419.77	4213943.11
16	484419.77	4213946.11
13	484422.77	4213946.12
Контур № 5		
17	484413.78	4213987.27
18	484413.78	4213986.27
19	484412.78	4213986.27
20	484412.78	4213987.27
17	484413.78	4213987.27
Контур № 6		
21	484275.60	4214065.21
22	484275.60	4214064.21
23	484274.60	4214064.21
24	484274.60	4214065.21
21	484275.60	4214065.21

Согласовано

Взам. инв. №

Подп. и дата

Инв. № подл.

01-2021-СРЗ

Изм.	Кол.уч.	Лист	№ док.	Подп.	Дата
Разработал		Бобылева			02.22
Проверил		Тужилкин			02.22
ГИП		Лосев			02.22

Перечень координат поворотных  
точек резервируемой территории

Стадия	Лист	Листов
П	1	1

РЕГИОНАЛЬНЫЙ  
КАДАСТРОВЫЙ  
ЦЕНТР